GOBIERNO DE ESPAÑA

MINISTERIO PARA LA TRANSICIÓN ECOLÓGICA

AEMet Agencia Estatal de Meteorología

DELEGACIÓN TERRITORIAL
EN CASTILLA Y LEÓN
C/ Orión, 1 47014 - Valladolid
Tlf: 983357133

PREAVANCE CLIMATOLÓGICO MENSUAL

Febrero 2023

©AEMET. Autorizado el uso de la información y su reproducción citando a AEMET como autora de la misma.

Tabla de contenidos

Precipitación acumulada en l/m^2 3
Porcentaje de la precipitación acumulada 4
Precipitación acumulada en l/m^2 desde el mes de octubre 5
Porcentaje de la precipitación acumulada desde el mes de octubre 6
Temperaturas medias en ºC 7
Anomalías en temperaturas medias en ºC 8
Temperaturas máximas en ºC 9
Anomalías en temperaturas máximas en ºC 10
Temperaturas mínimas en ºC..... 11
Anomalías en temperaturas mínimas en ºC..... 12
Precipitación máxima en un día..... 13
Nº de días con temperatura mínima inferior a 0 ºC 14
Nº de días con temperatura mínima inferior a -5 ºC..... 15
Velocidad máxima del viento en Km/h 16
Intensidad máxima de precipitación en l/m2xh 17
Climograma - Observatorio de Ponferrada..... 18
Comparativa temp. medias mensuales (Año agrícola) – Ponferrada..... 19
Comparativa precip. medias mensuales (Año agrícola) – Ponferrada..... 20
Climograma - Observatorio de Soria..... 21
Comparativa temp. medias mensuales (Año agrícola) – Soria..... 22
Comparativa precip. medias mensuales (Año agrícola) – Soria..... 23
Climograma – Burgos (Villafría) 24
Comparativa temp. medias mensuales (Año agrícola) – Burgos (Villafría) 25
Comparativa precip. medias mensuales (Año agrícola) – Burgos (Villafría) 26
Climograma – Palencia (Granja Viñalta) 27
Comparativa temp. medias mensuales (Año agrícola) – Palencia (Granja Viñalta) 28
Comparativa precip. medias mensuales (Año agrícola) – Palencia (Granja Viñalta) 29
Climograma - Observatorio de Valladolid 30
Comparativa temp. medias mensuales (Año agrícola) – Valladolid 31
Comparativa precip. medias mensuales (Año agrícola) – Valladolid 32
Climograma - Observatorio de Ávila 33
Comparativa temp. medias mensuales (Año agrícola) – Ávila 34
Comparativa precip. medias mensuales (Año agrícola) – Ávila 35
Climograma - Observatorio de Segovia 36
Comparativa temp. medias mensuales (Año agrícola) – Segovia 37
Comparativa precip. medias mensuales (Año agrícola) – Segovia 38
Climograma - Observatorio de Zamora..... 39
Comparativa temp. medias mensuales (Año agrícola) – Zamora..... 40
Comparativa precip. medias mensuales (Año agrícola) – Zamora..... 41
Climograma – León (V. Camino)..... 42
Comparativa temp. medias mensuales (Año agrícola) – León (V. Camino)..... 43
Comparativa precip. medias mensuales (Año agrícola) – León (V. Camino)..... 44
Climograma - Salamanca (Matacán) 45
Comparativa temp. medias mensuales (Año agrícola) – Salamanca (Matacán) 46
Comparativa precip. medias mensuales (Año agrícola) – Salamanca (Matacán) 47

PRECIPITACIÓN ACUMULADA MENSUAL (l/m2)

Mes de FEBRERO de 2023

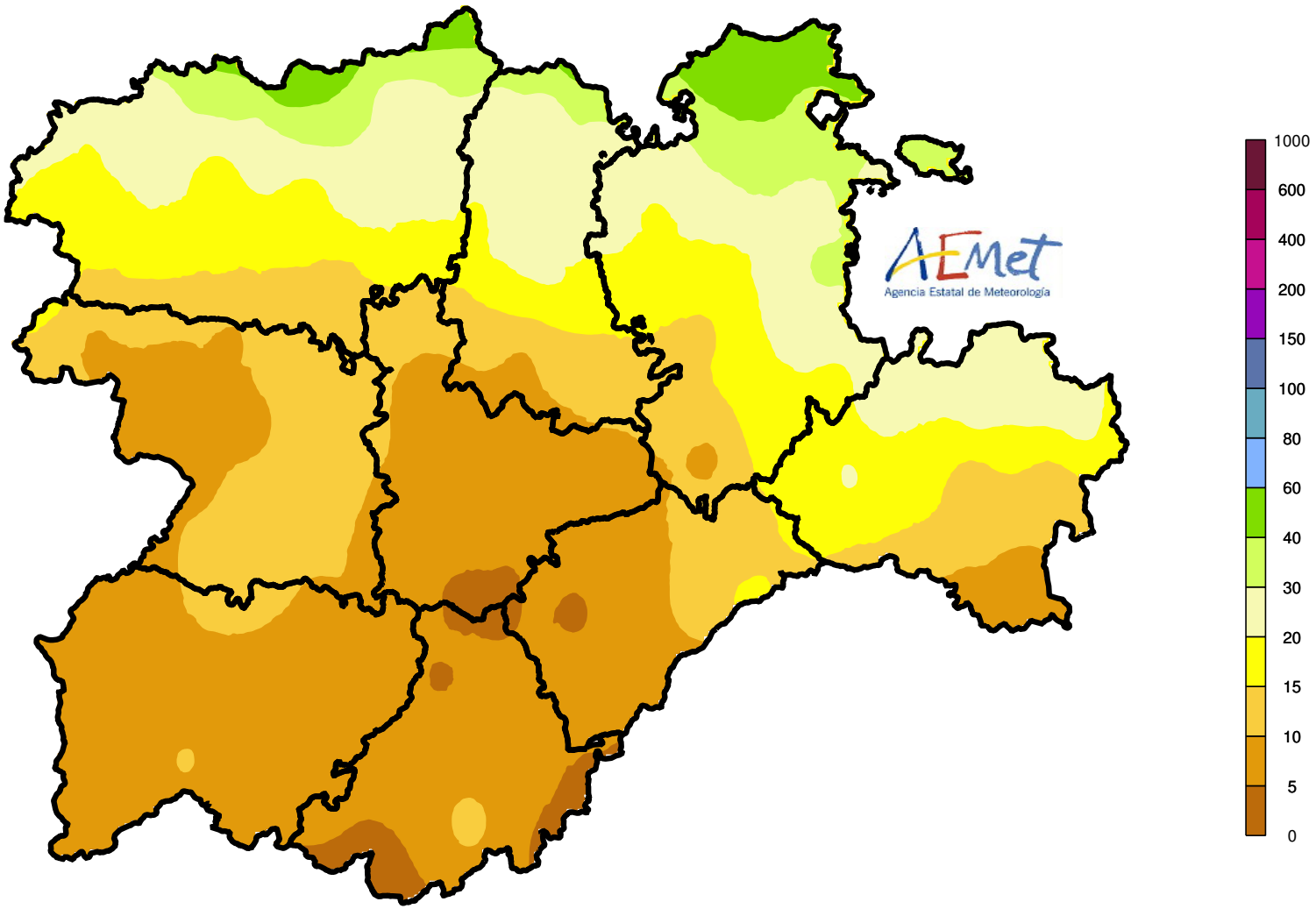

- © AEMET. Autorizado el uso de la información y su reproducción citando a AEMET como autora de la misma.

% de la precipitación acumulada respecto a la media

Mes de FEBRERO del año 2023

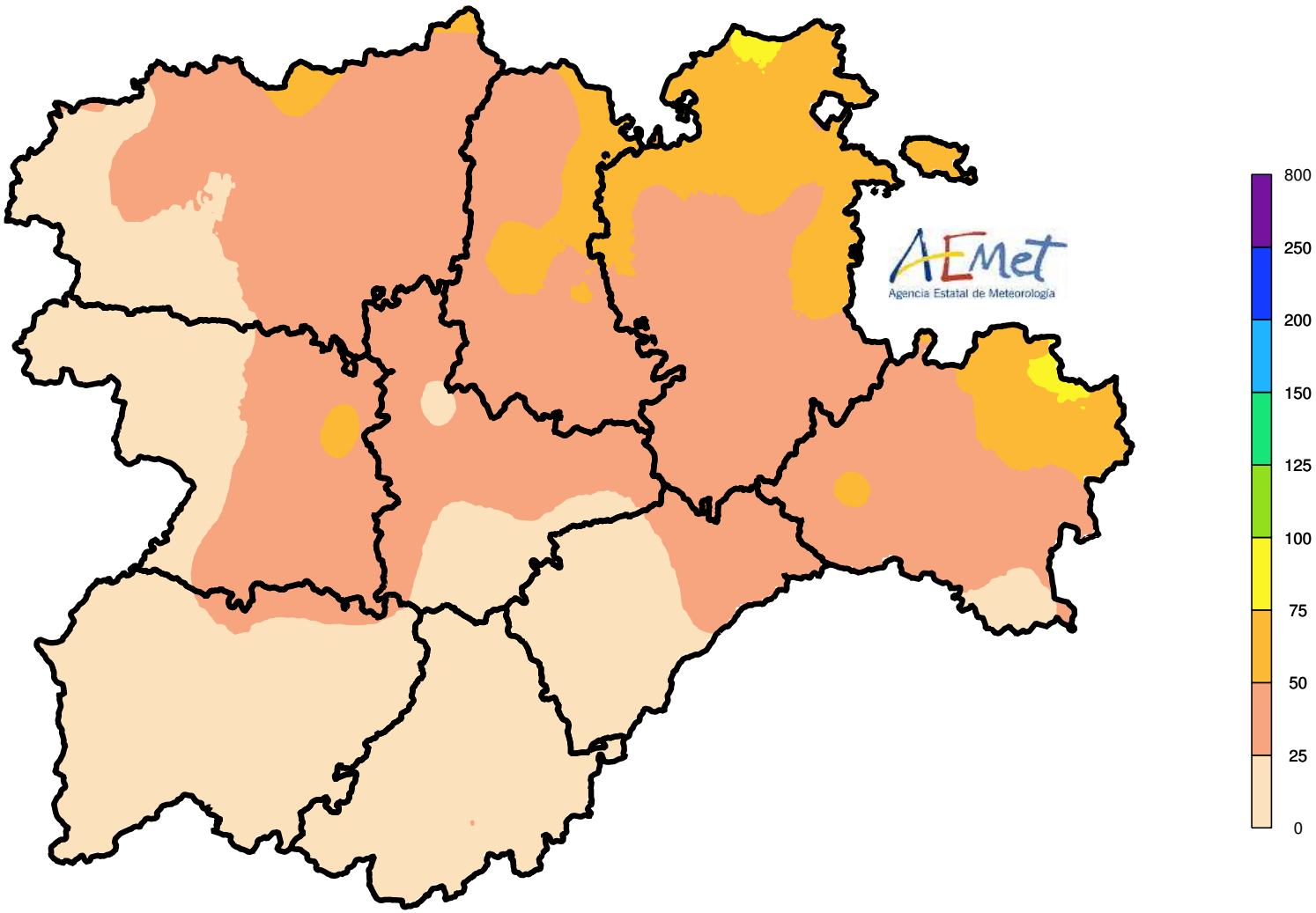

- © AEMET. Autorizado el uso de la información y su reproducción citando a AEMET como autora de la misma.

PRECIPITACIÓN ACUMULADA DESDE OCTUBRE (l/m2)

Mes de FEBRERO del año 2023

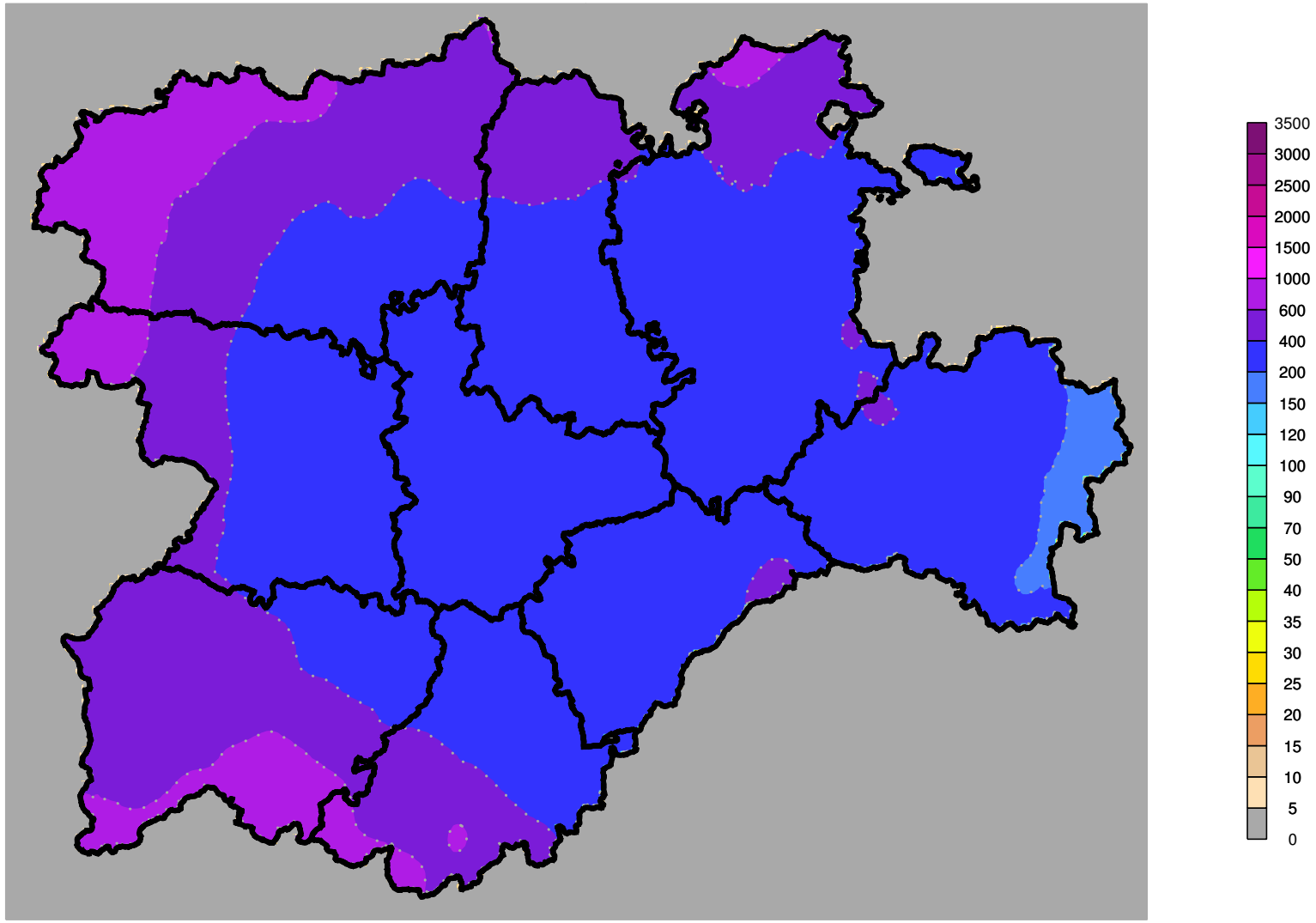

- © AEMET. Autorizado el uso de la información y su reproducción citando a AEMET como autora de la misma.

% DE PRECIPITACIÓN ACUMULADA DESDE OCTUBRE

Mes de FEBRERO del año 2023

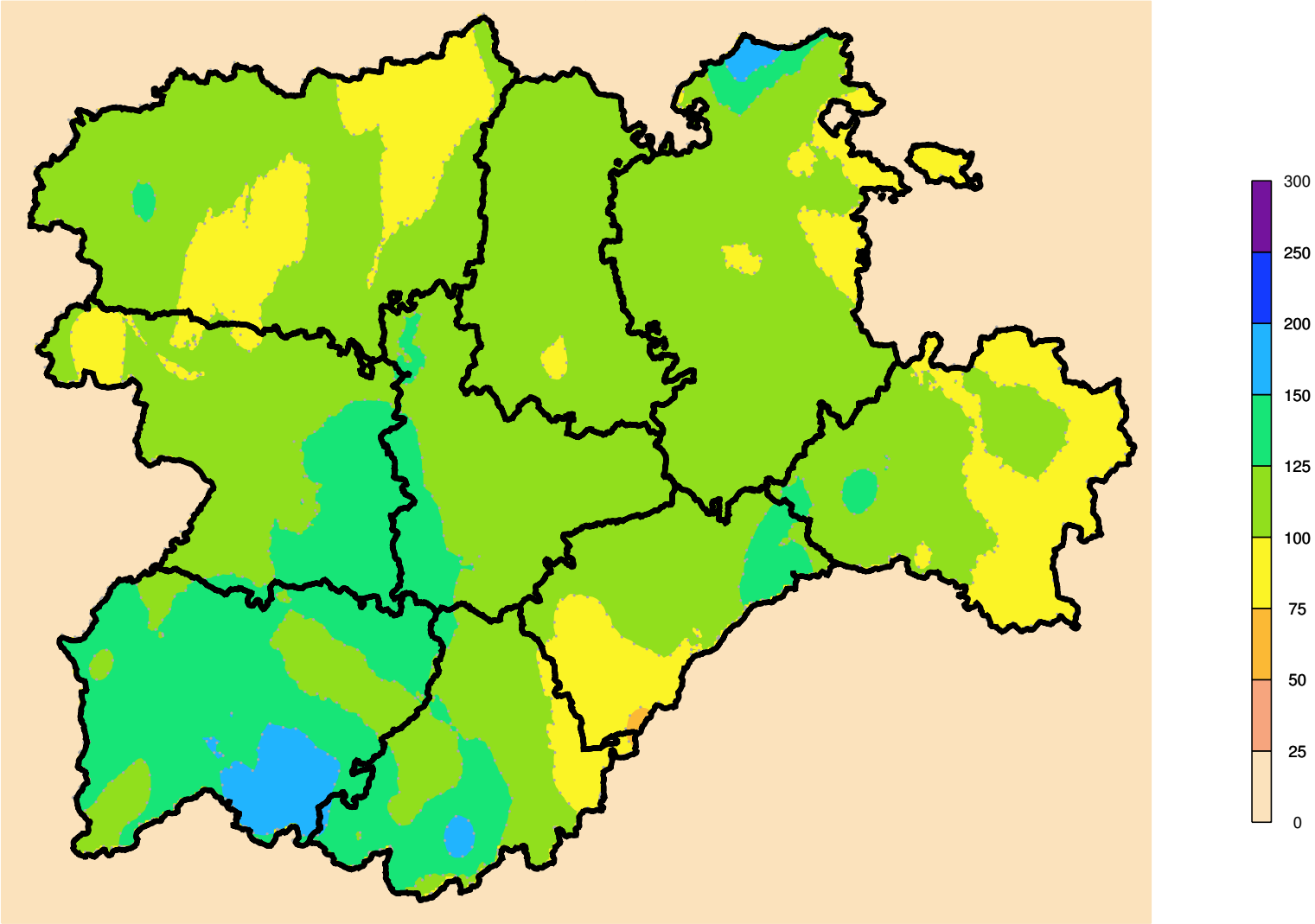

- © AEMET. Autorizado el uso de la información y su reproducción citando a AEMET como autora de la misma.

Temperaturas medias (ºC)

MES de FEBRERO del año 2023

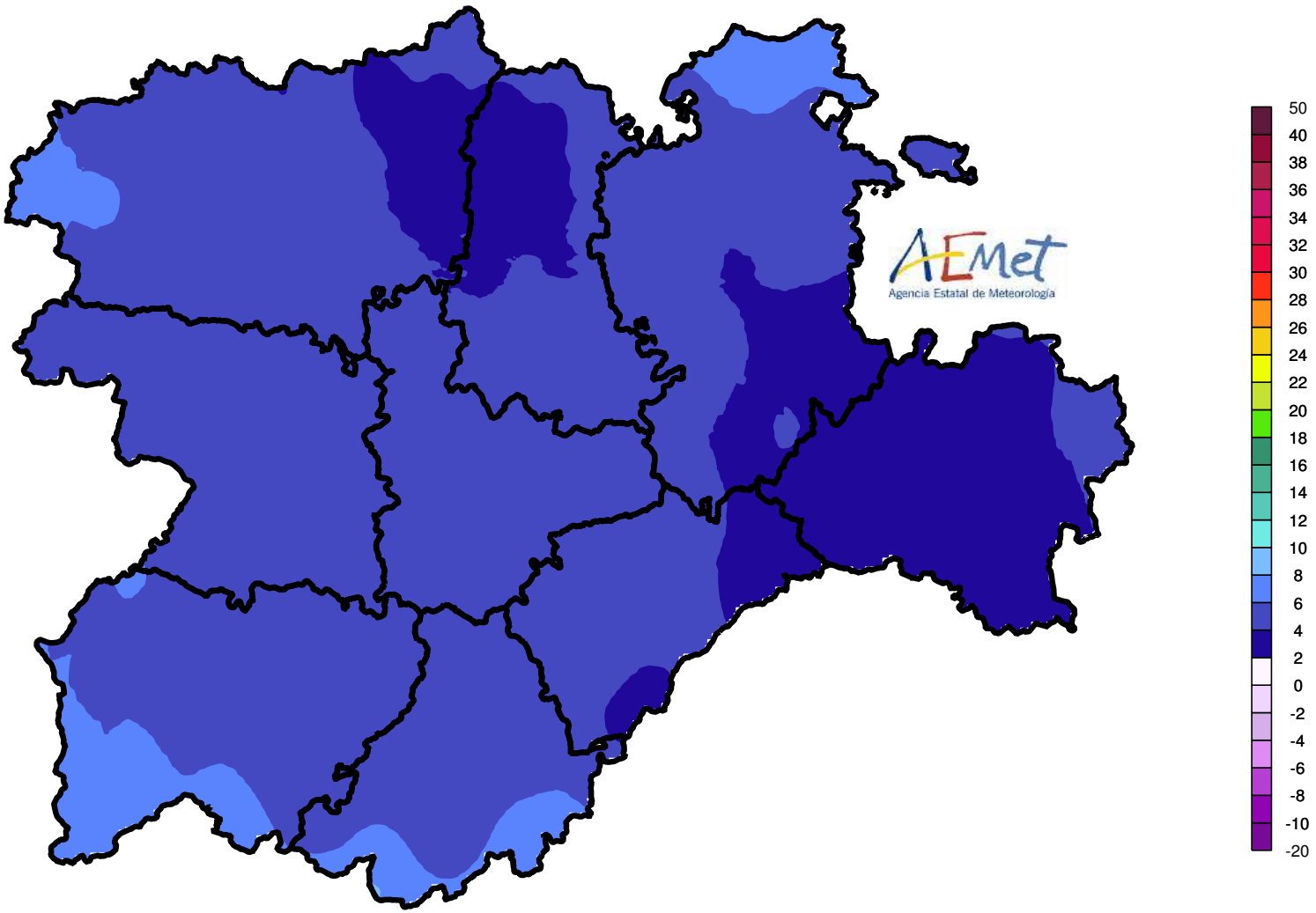

- © AEMET. Autorizado el uso de la información y su reproducción citando a AEMET como autora de la misma.

ANOMALÍAS en Temperaturas medias (ºC)

MES de FEBRERO del año 2023

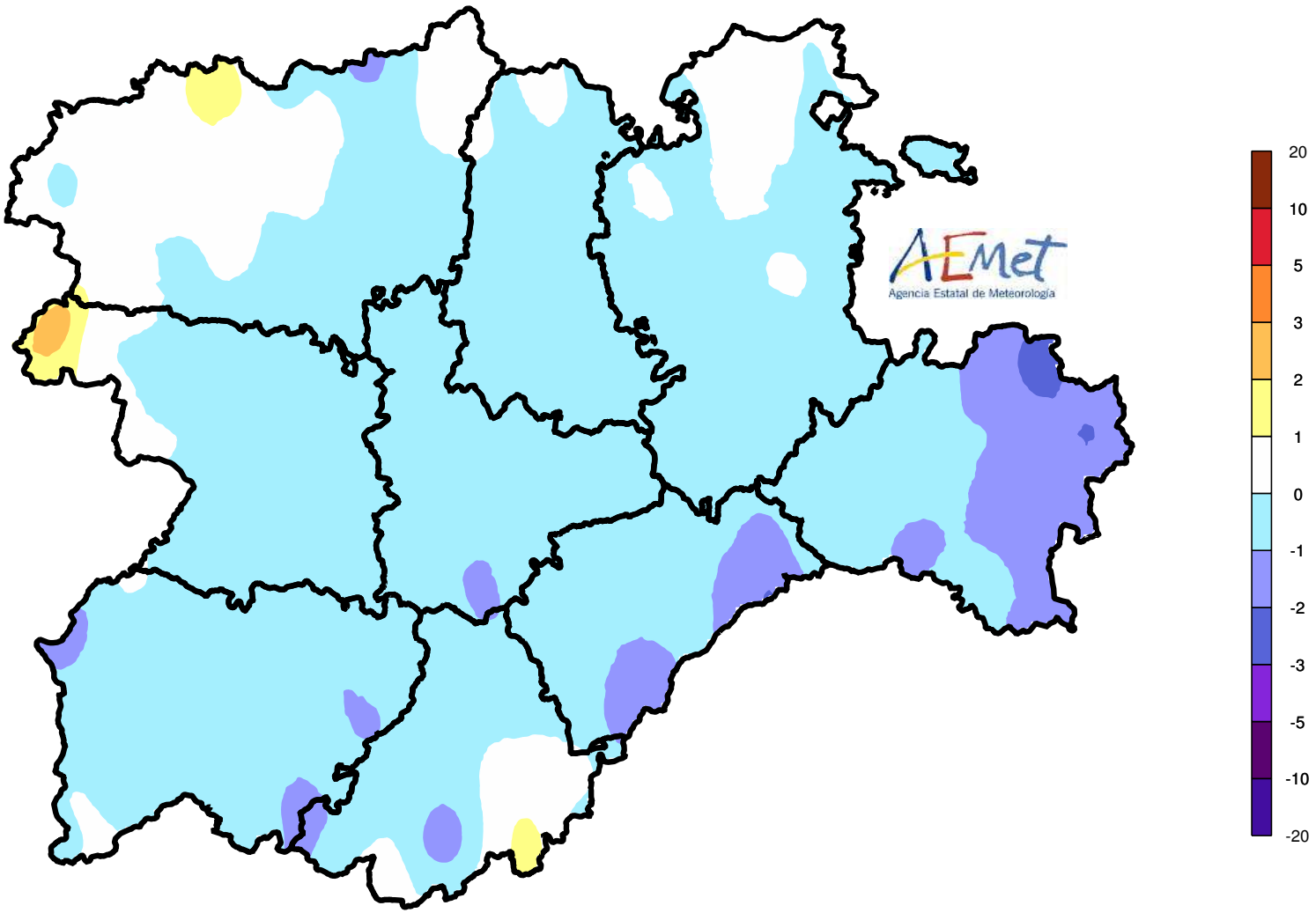

- © AEMET. Autorizado el uso de la información y su reproducción citando a AEMET como autora de la misma.

Temperaturas máximas (ºC)

Mes de FEBRERO del año 2023

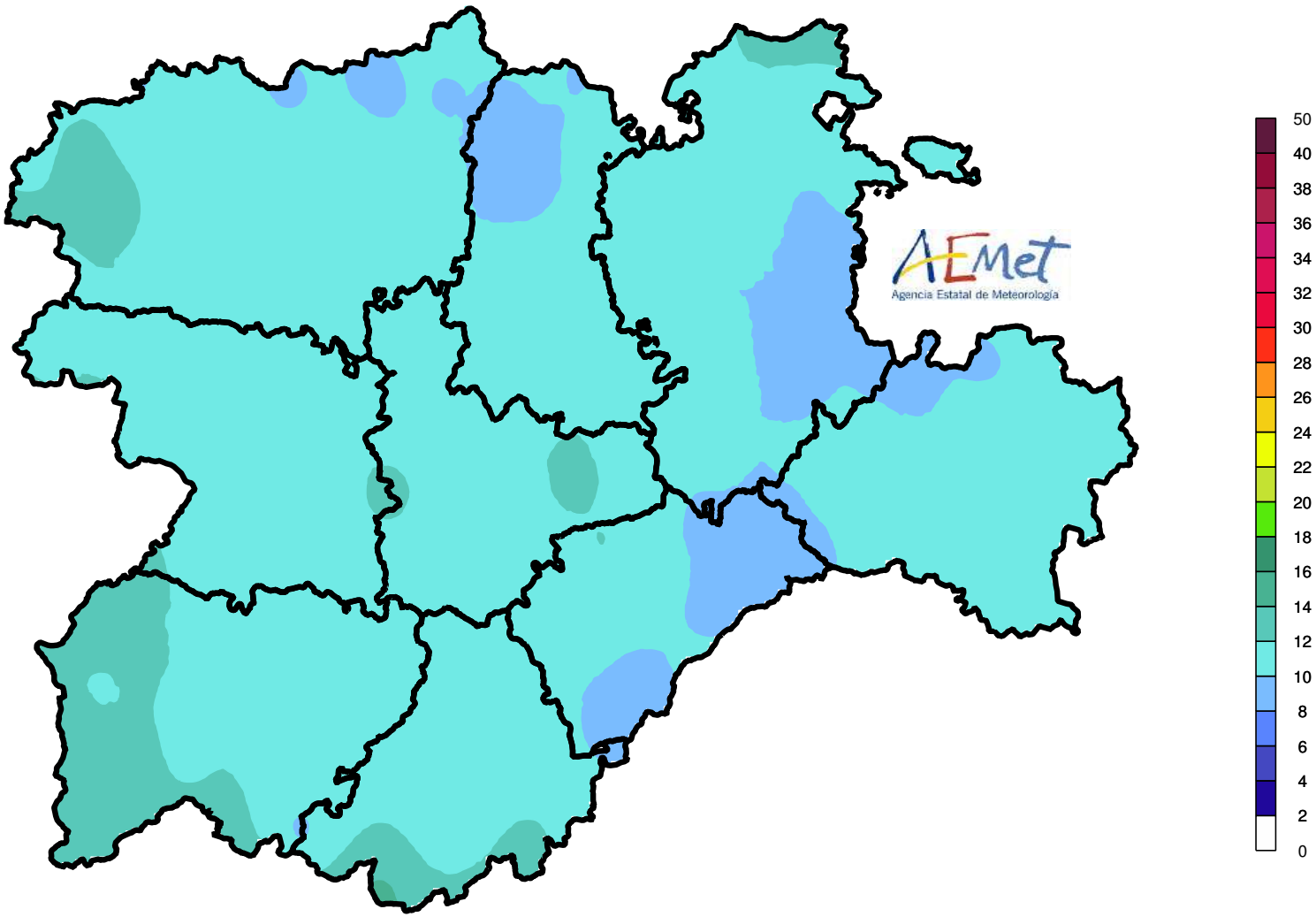

- © AEMET. Autorizado el uso de la información y su reproducción citando a AEMET como autora de la misma.

Anomalías en temperaturas máximas (ºC)

Mes de FEBRERO del año 2023

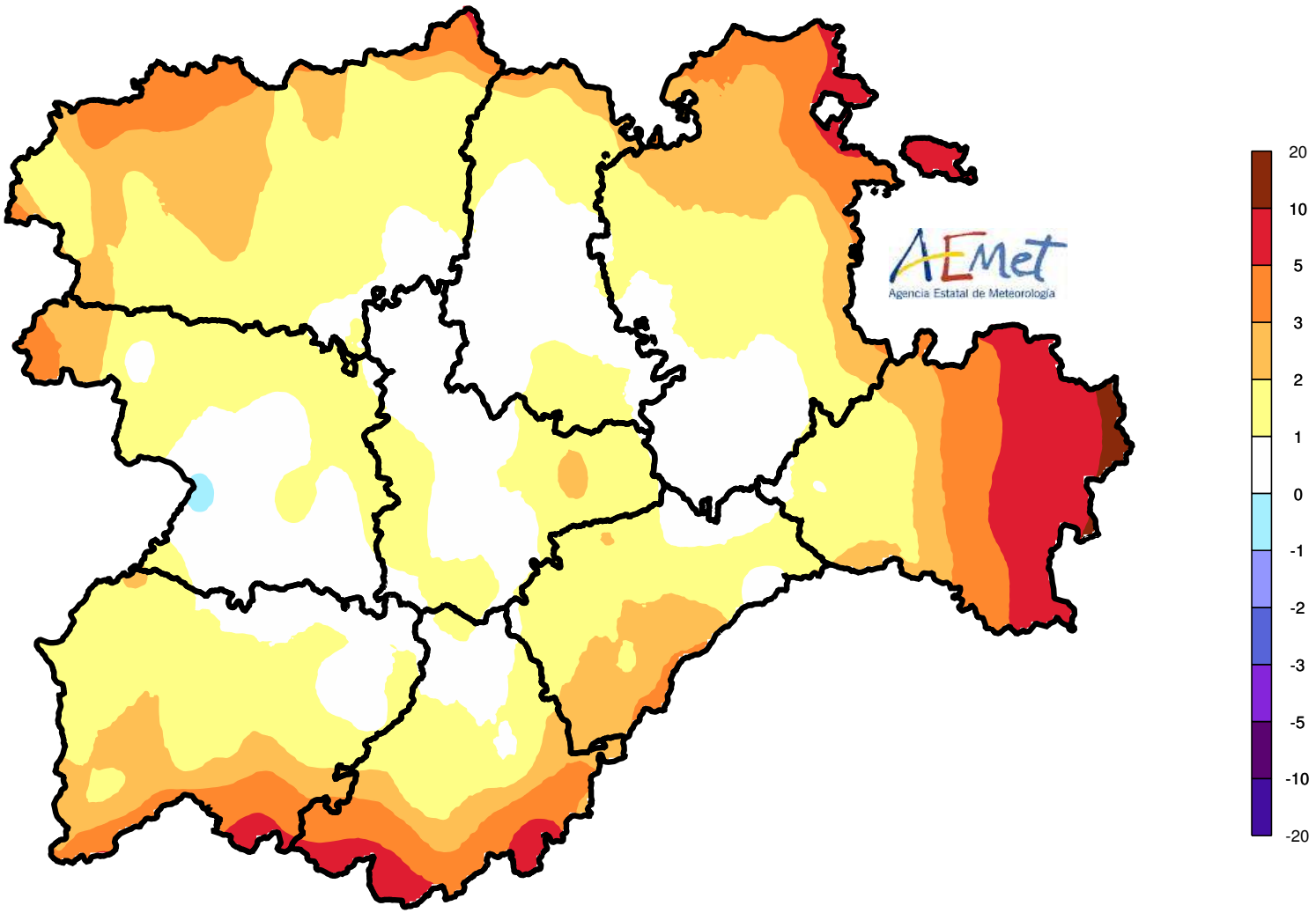

- © AEMET. Autorizado el uso de la información y su reproducción citando a AEMET como autora de la misma.

Temperaturas mínimas (ºC)

MES de FEBRERO del año 2023

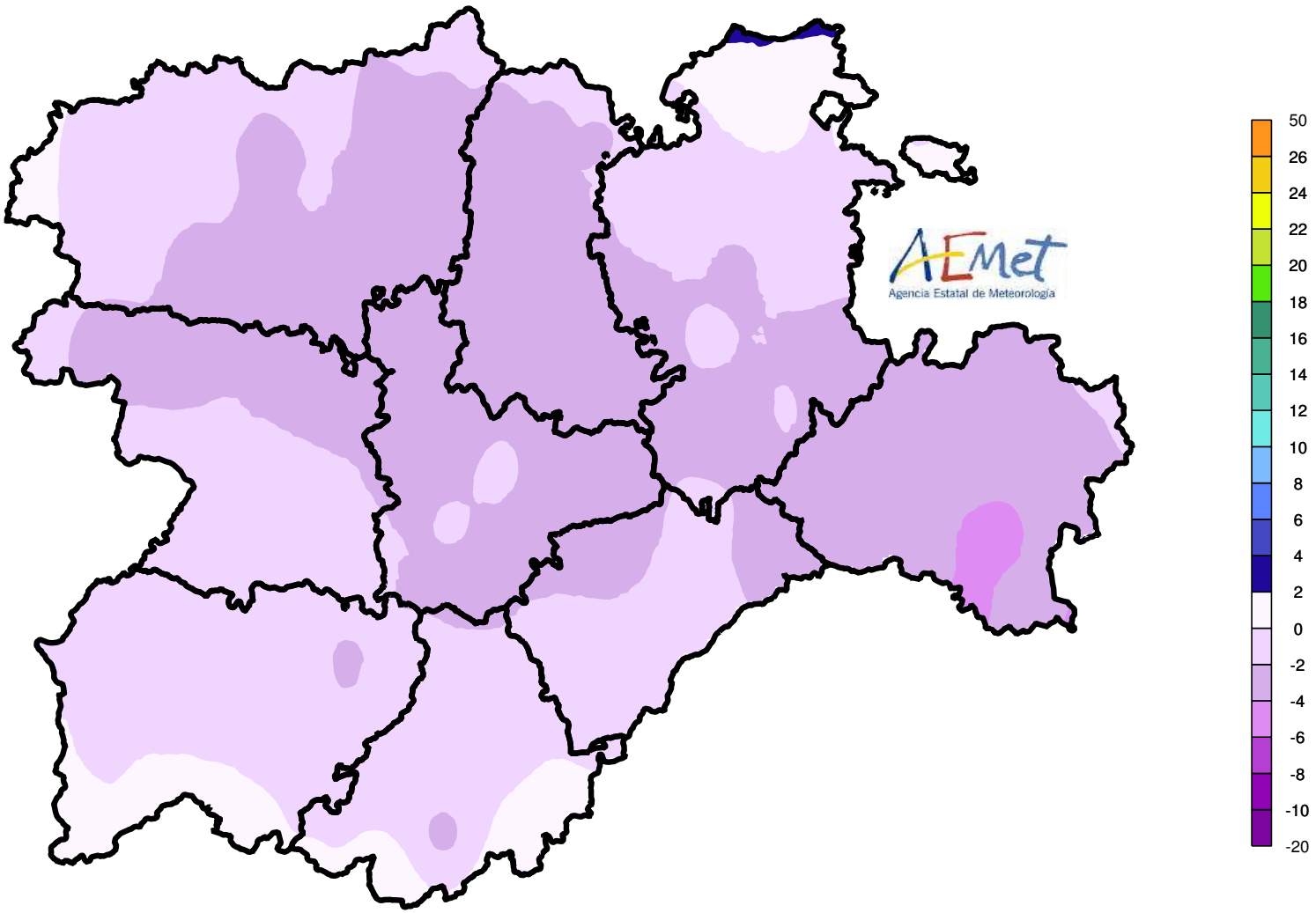

- © AEMET. Autorizado el uso de la información y su reproducción citando a AEMET como autora de la misma.

ANOMALÍAS en Temperaturas MÍNIMAS (ºC)

MES de FEBRERO del año 2023

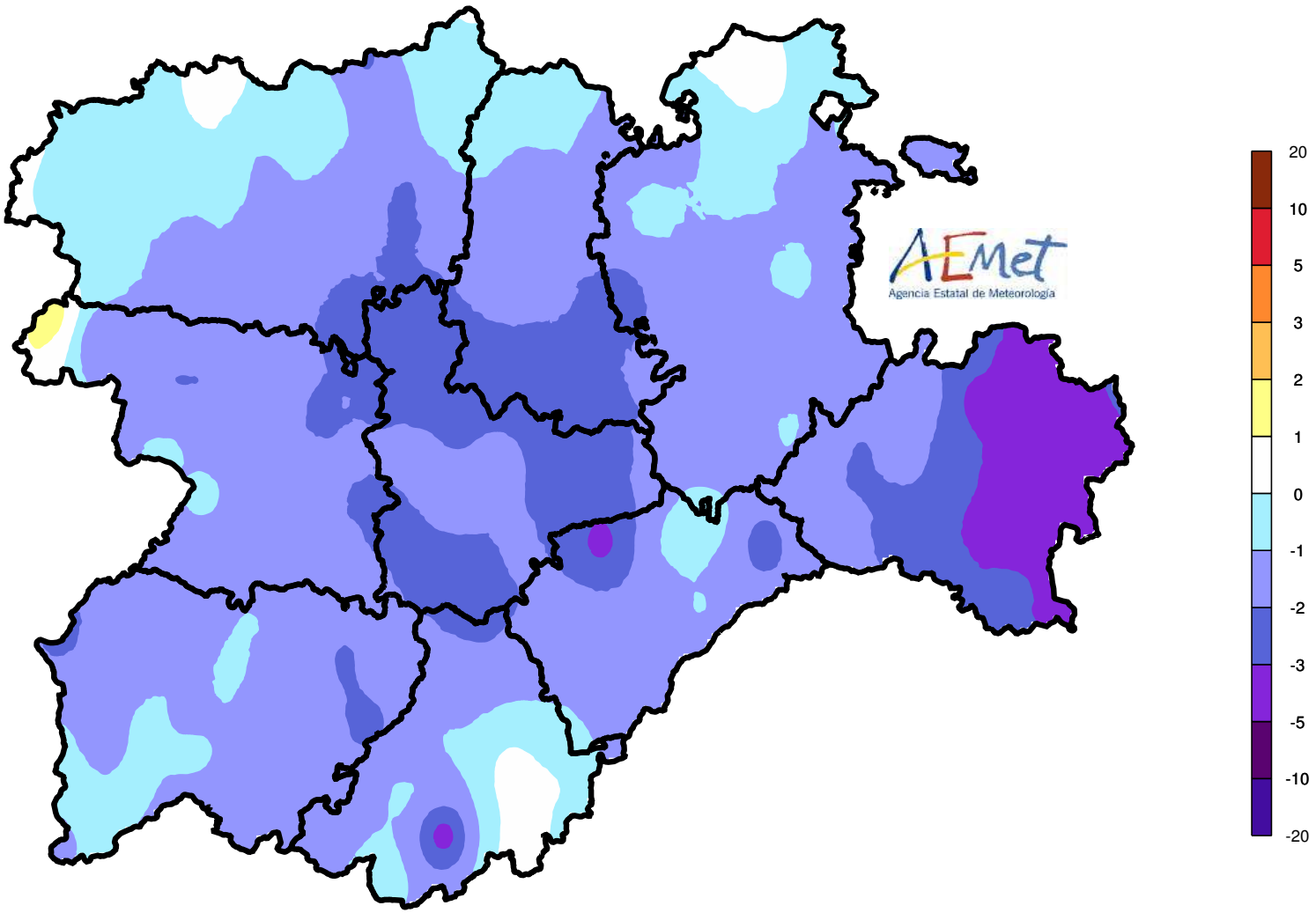

- © AEMET. Autorizado el uso de la información y su reproducción citando a AEMET como autora de la misma.

PRECIPITACIÓN MÁXIMA EN UN DÍA (l/m2)

Mes de FEBRERO de 2023

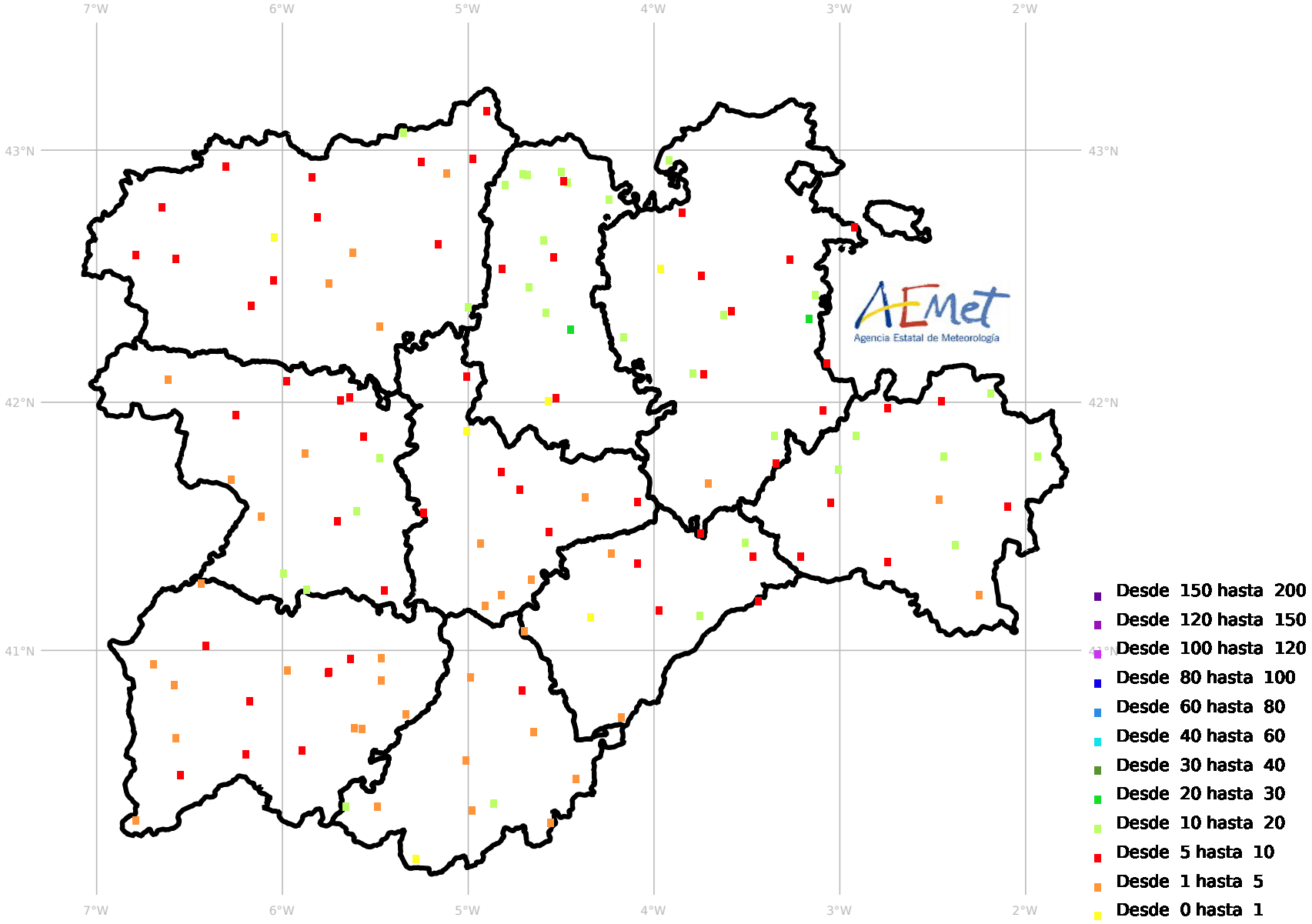

- © AEMET. Autorizado el uso de la información y su reproducción citando a AEMET como autora de la misma.

NÚMERO DE DÍAS CON TEMPERATURA MÍNIMA INFERIOR A 0 ºC

Mes de FEBRERO de 2023

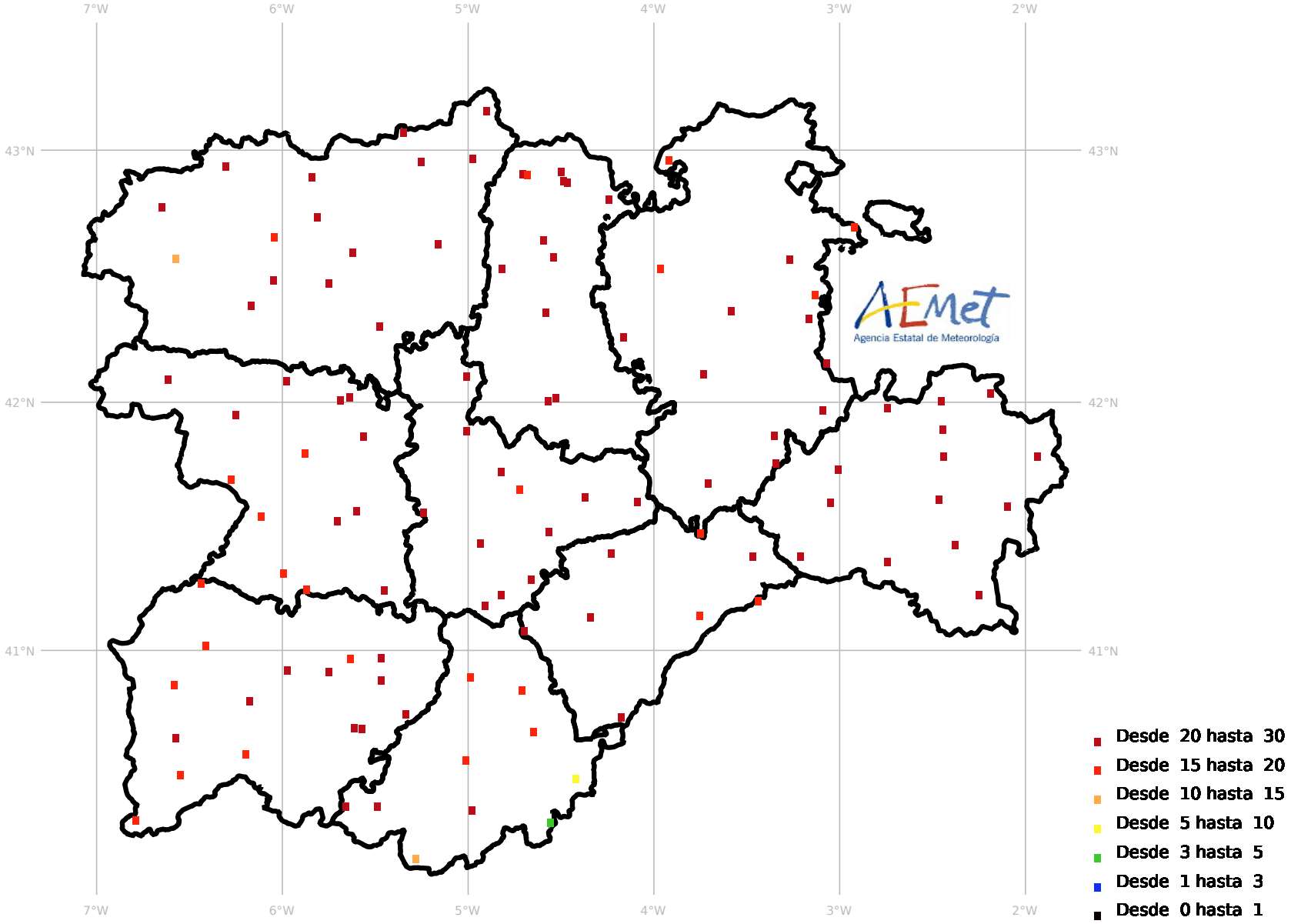

- © AEMET. Autorizado el uso de la información y su reproducción citando a AEMET como autora de la misma.

NÚMERO DE DÍAS CON TEMPERATURA MÍNIMA INFERIOR A -5 ºC

Mes de FEBRERO de 2023

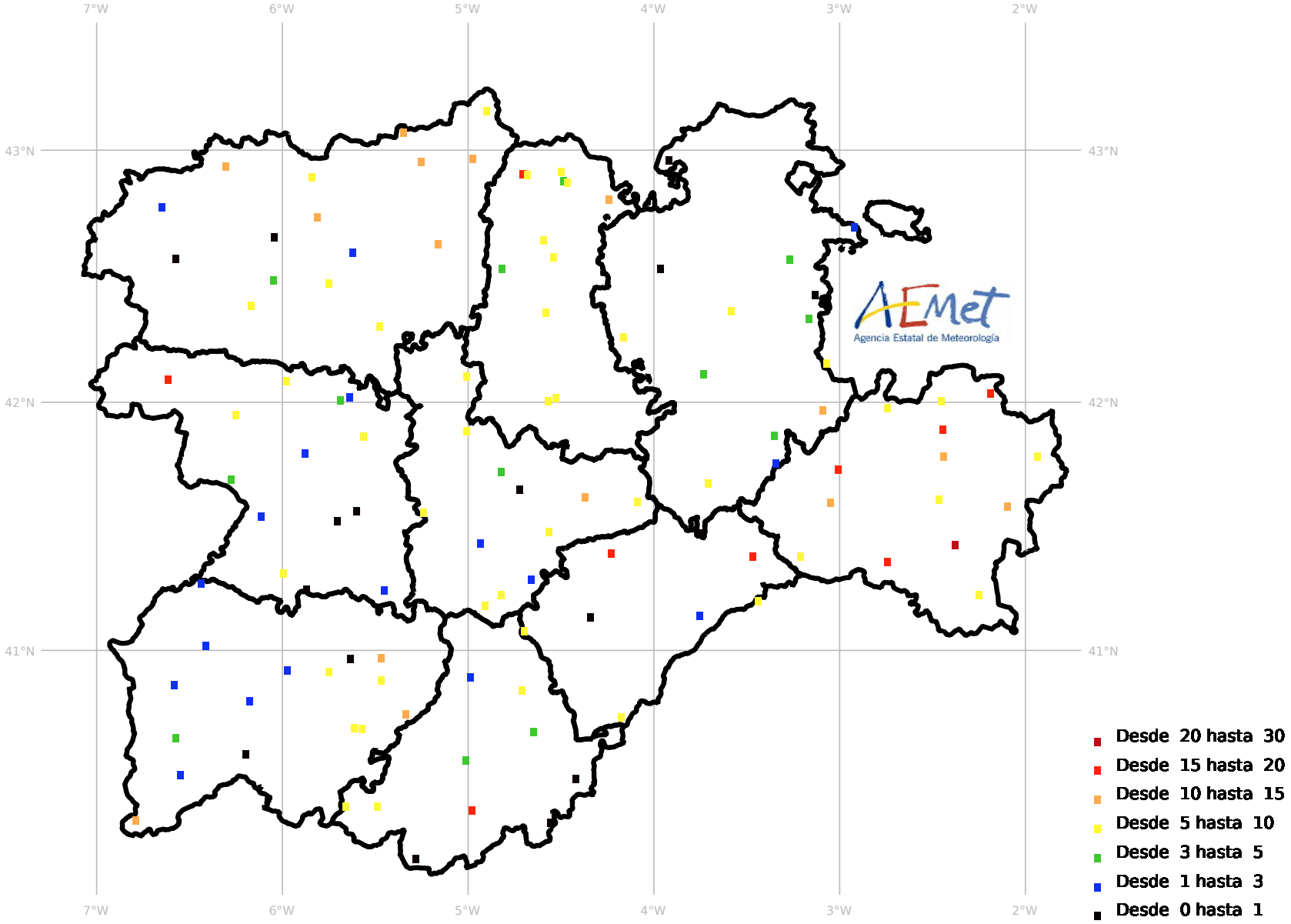

- © AEMET. Autorizado el uso de la información y su reproducción citando a AEMET como autora de la misma.

VELOCIDAD MÁXIMA DEL VIENTO EN Km/h

Mes de FEBRERO de 2023

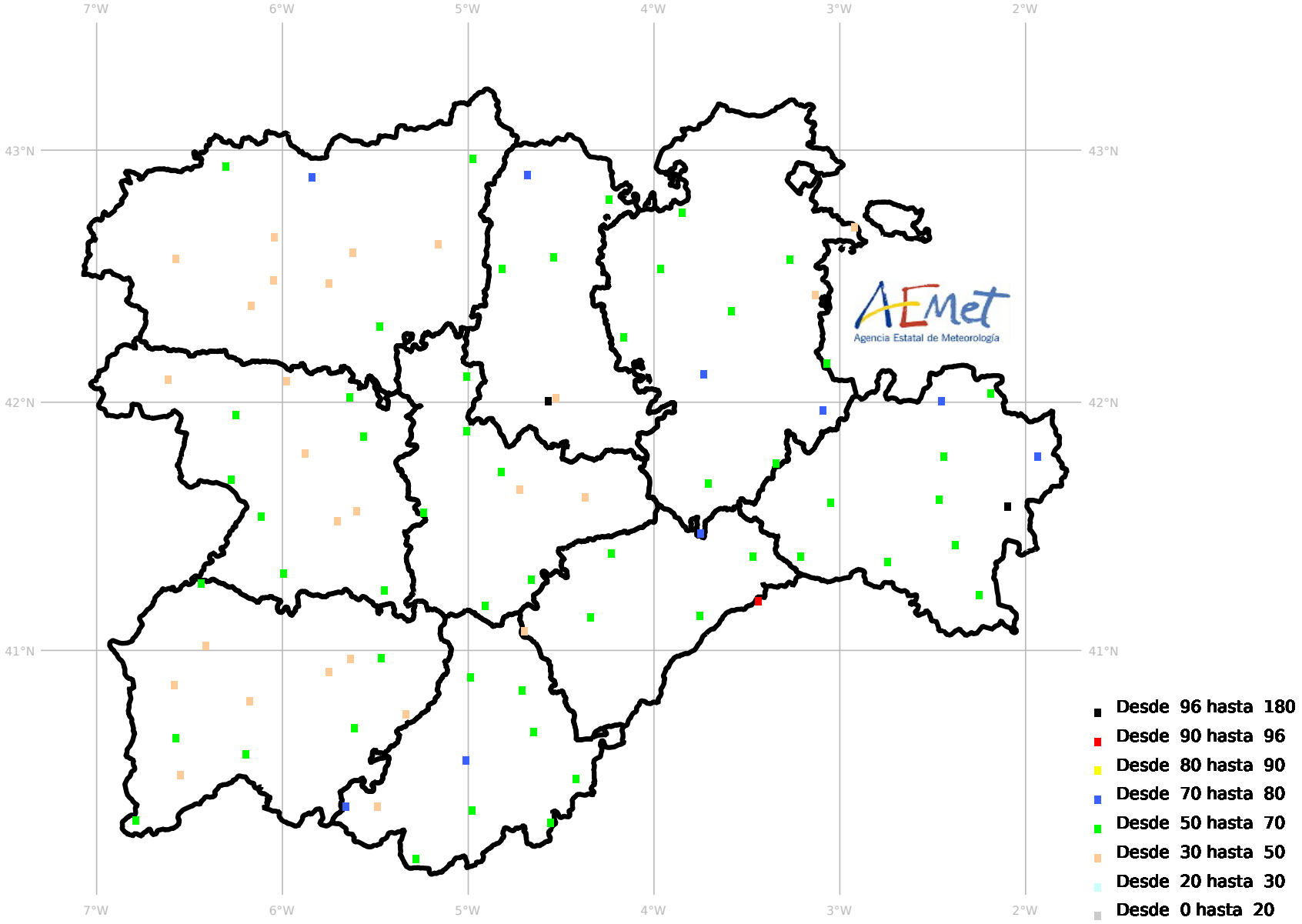

- © AEMET. Autorizado el uso de la información y su reproducción citando a AEMET como autora de la misma.

INTENSIDAD MÁXIMA DE PRECIPITACIÓN EN mm/h

Mes de FEBRERO de 2023

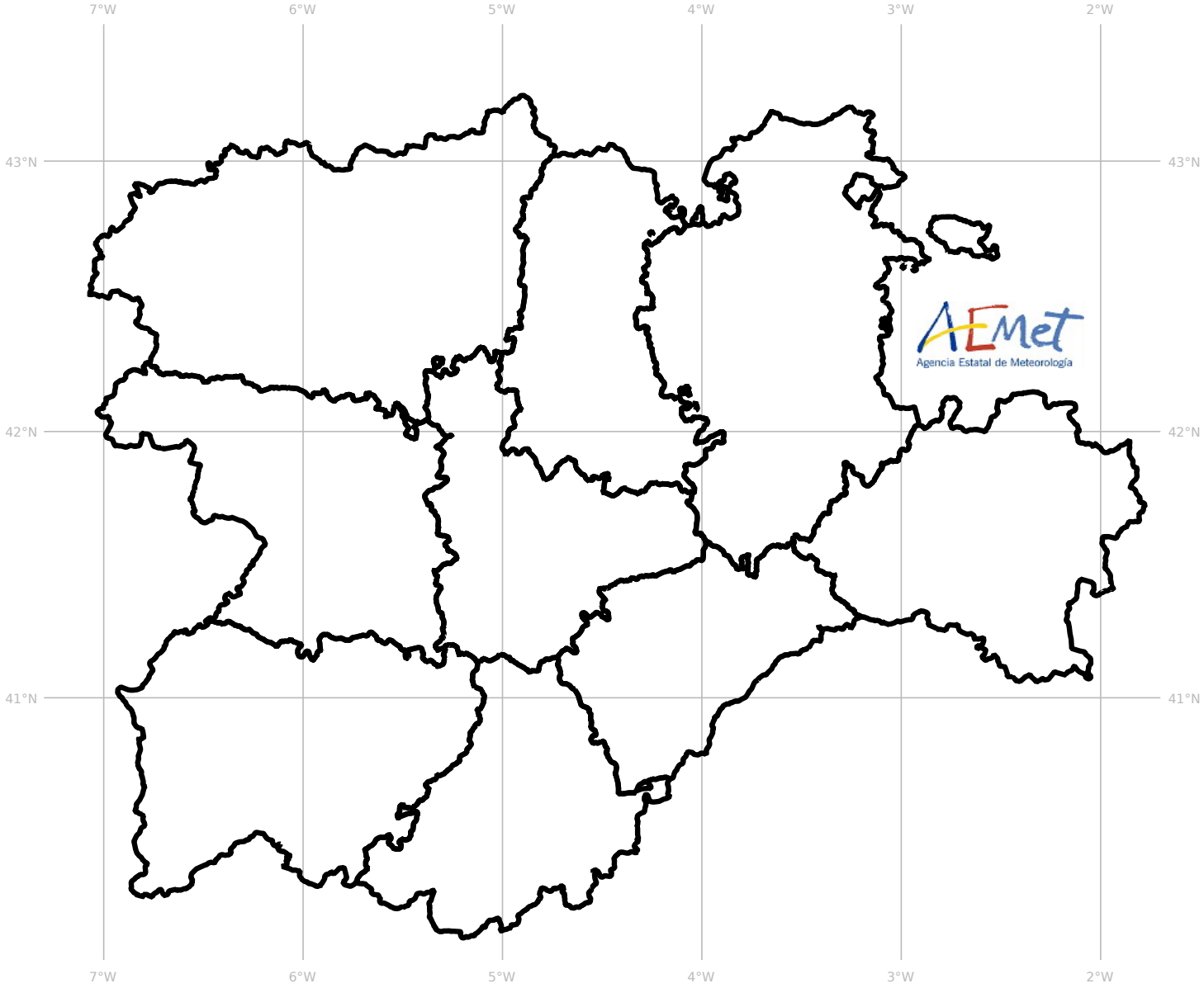

- © AEMET. Autorizado el uso de la información y su reproducción citando a AEMET como autora de la misma.

PONFERRADA (OBSERVATORIO) - TEMPERATURAS Y PRECIPITACIONES DIARIAS

	D1	D2	D3	D4	D5	D6	D7	D8	D9	D10	D11	D12	D13	D14	D15	D16	D17	D18	D19	D20	D21	D22	D23	D24	D25	D26	D27	D28
Precip.	0	0	0	0	0	0	2.4	0	0	0	0	0	0	0	0	0	0	0	0	0.4	0.4	4	1	6.6	0.2	0	0	0
T. máx	12.5	14.9	14.3	14.9	16	16.2	13.5	10.8	14.4	14.6	14.4	12.7	14.1	16.1	17.4	18.3	20.1	20.4	20.5	19.9	14.2	13	8.5	9.8	8	12.1	9.7	8.8
T. mín	-3.5	-3.7	-3.9	-3.6	-3.7	-2.8	-1	1.1	-2.2	-2.2	-1.8	1.3	4	2.3	1.4	0.7	1	0.9	5.4	4.6	6.3	4.9	0.1	-1.6	0.7	0.6	-3	-4.8

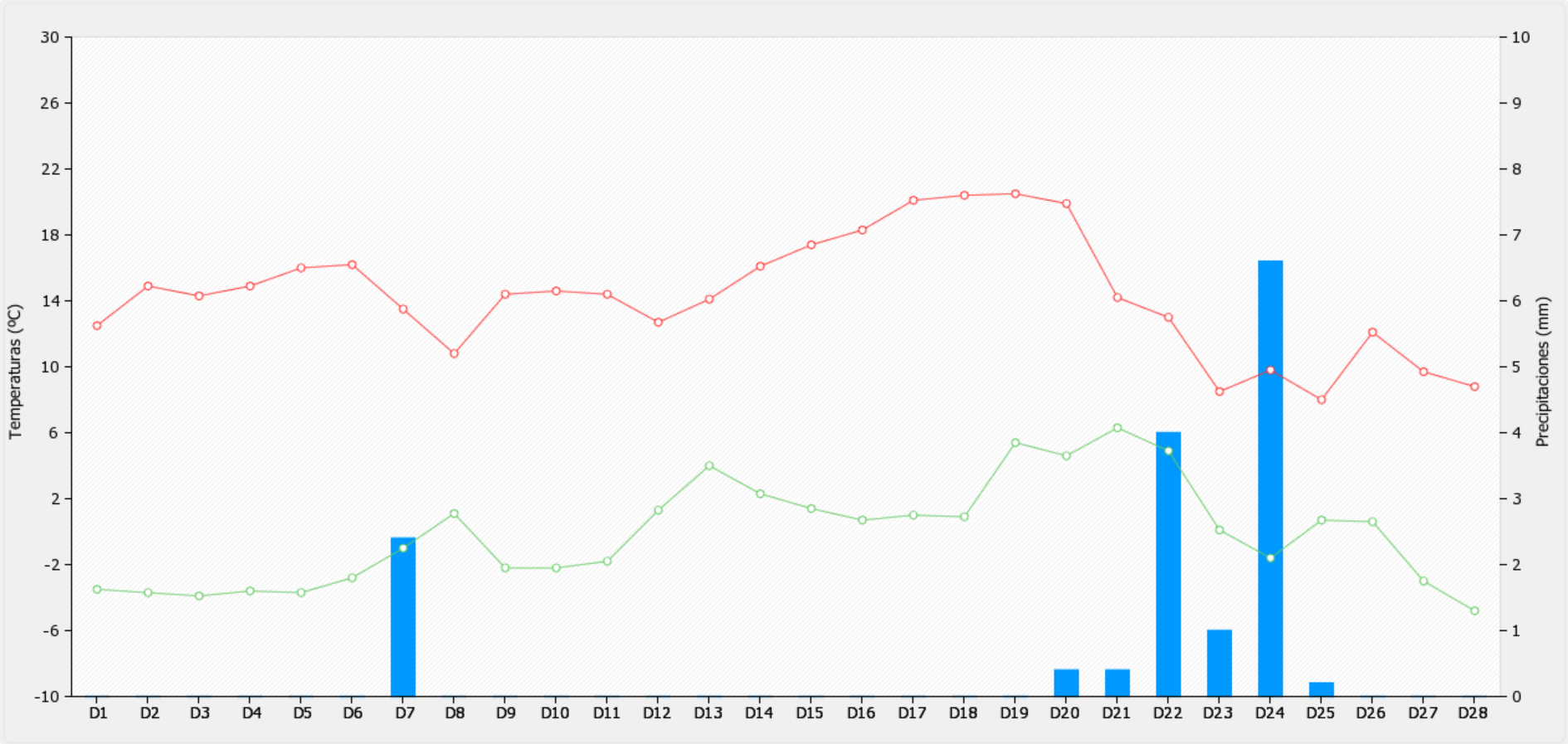

©AEMET. Autorizado el uso de la información y su reproducción citando a AEMET como autora de la misma.

PONFERRADA (OBSERVATORIO) - TEMPERATURAS MEDIAS MENSUALES

	SEP	OCT	NOV	DIC	ENE	FEB	MAR	ABR	MAY	JUN	JUL	AGO
T1991-2020	18.5	13.9	8.6	5.5	5.4	7.1	10.2	12.3	15.7	19.6	22.0	21.7
T2022-2023	18.8	16.9	10.2	8.9	5.2	7.1	-	-	-	-	-	-

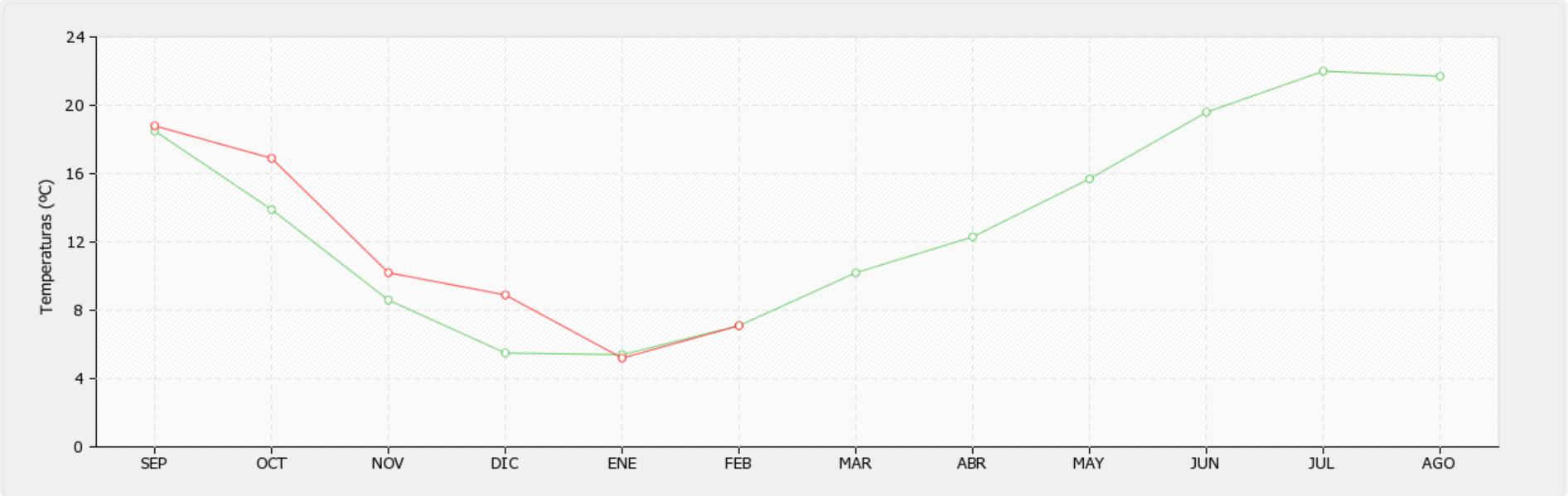

©AEMET. Autorizado el uso de la información y su reproducción citando a AEMET como autora de la misma.

PONFERRADA (OBSERVATORIO) - PRECIPITACIONES MEDIAS MENSUALES

	SEP	OCT	NOV	DIC	ENE	FEB	MAR	ABR	MAY	JUN	JUL	AGO
P1991-2020	42	78	83	82	74	51	52	49	50	33	22	21
P2022-2023	21.6	88.2	87.2	147.4	129.2	15	-	-	-	-	-	-

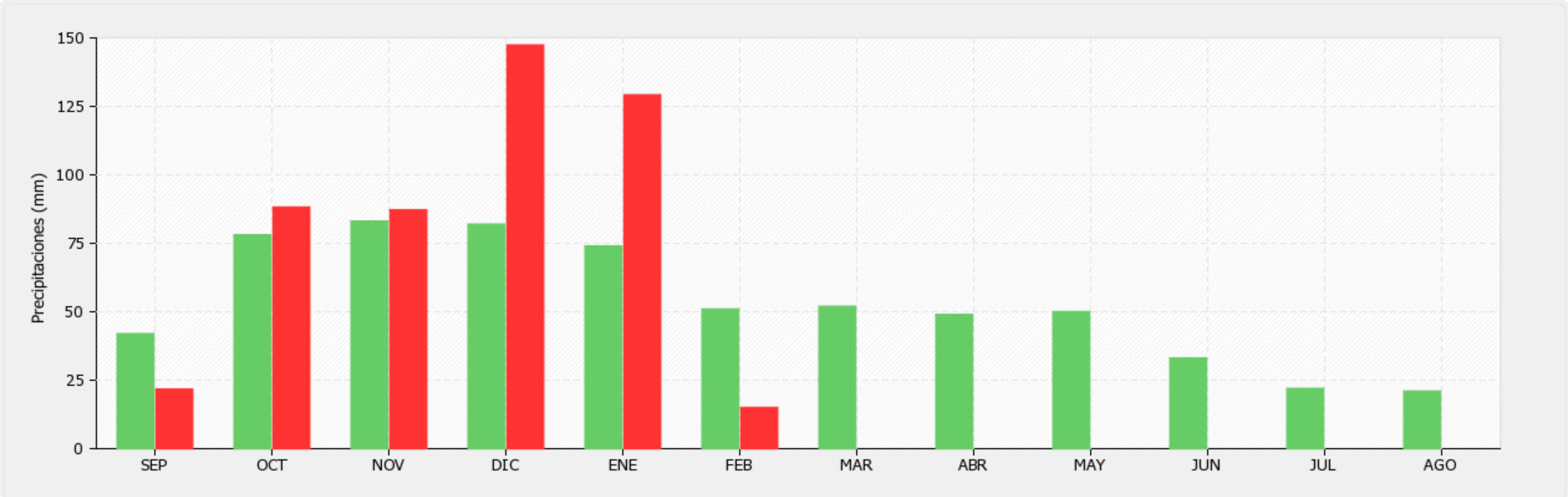

©AEMET. Autorizado el uso de la información y su reproducción citando a AEMET como autora de la misma.

SORIA (OBSERVATORIO) - TEMPERATURAS Y PRECIPITACIONES DIARIAS

	D1	D2	D3	D4	D5	D6	D7	D8	D9	D10	D11	D12	D13	D14	D15	D16	D17	D18	D19	D20	D21	D22	D23	D24	D25	D26	D27	D28
Precip.	0	0	0	0	0	0	0.4	0	0	0	0	0	0	0	0	0	0	0	0	0	1.2	10.2	11.8	0	0	0	0	0
T. máx	12.5	16.7	18.9	17.8	15	8.7	4.1	6	8.5	10	10.4	11.3	12.2	10.1	12.6	14.6	15.8	18.3	19	19.1	16.6	11.9	5.3	5.7	7.4	7.1	0.2	4.2
T. mín	-5.1	-6	-4.3	-1.1	1.4	-2.1	-5.1	-1.1	-2.9	-6.7	-7.3	-5.9	-5.2	-3.7	-0.7	-3.4	-3	-3.6	2.4	1.6	2.4	2.3	-1.6	-9.6	-6.4	-2	-4.9	-5.5

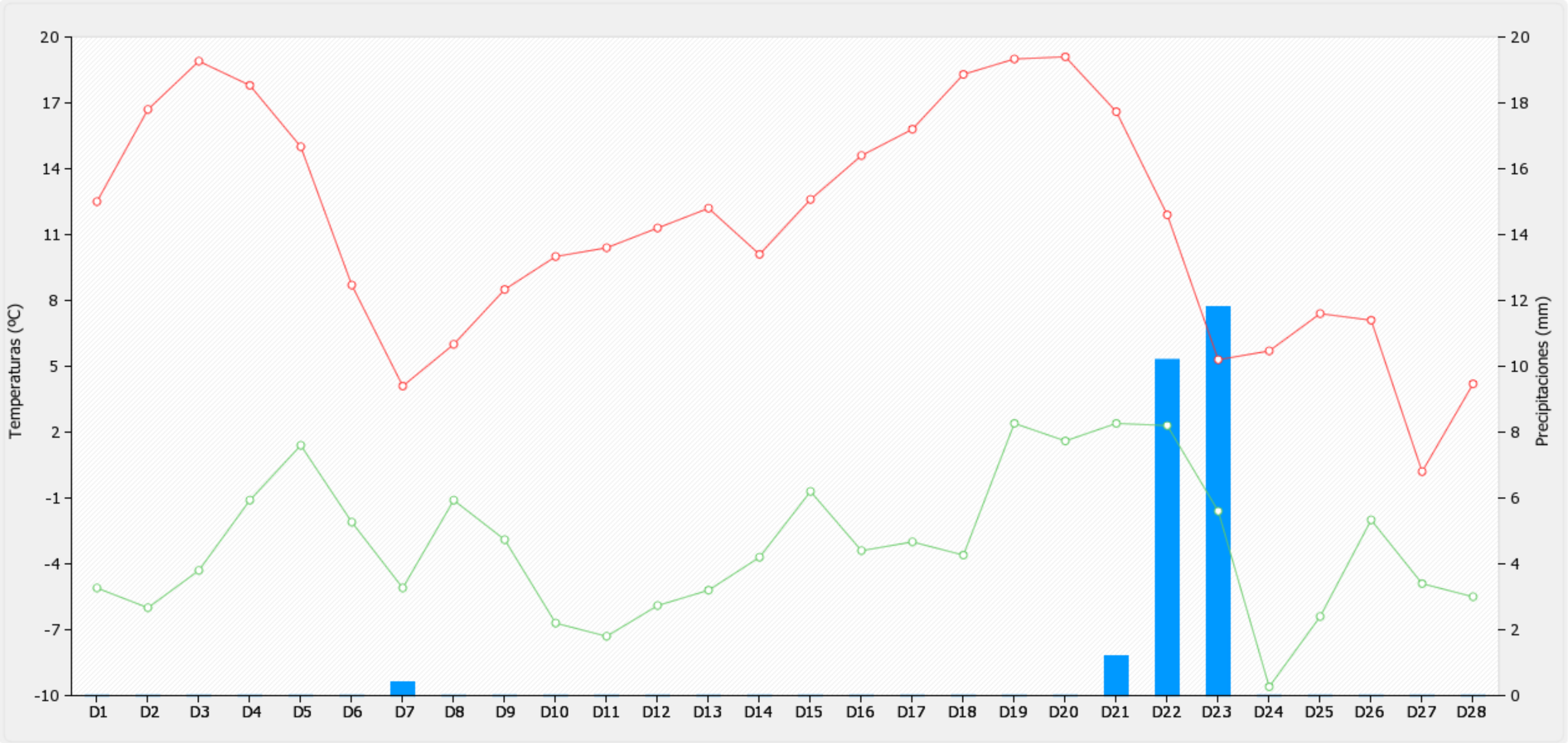

©AEMET. Autorizado el uso de la información y su reproducción citando a AEMET como autora de la misma.

SORIA (OBSERVATORIO) - TEMPERATURAS MEDIAS MENSUALES

	SEP	OCT	NOV	DIC	ENE	FEB	MAR	ABR	MAY	JUN	JUL	AGO
T1991-2020	16.5	11.9	6.8	4.2	3.6	4.4	7.2	9.2	13.1	17.6	20.7	20.6
T2022-2023	17.5	15.4	8.7	6.9	3.9	4.2	-	-	-	-	-	-

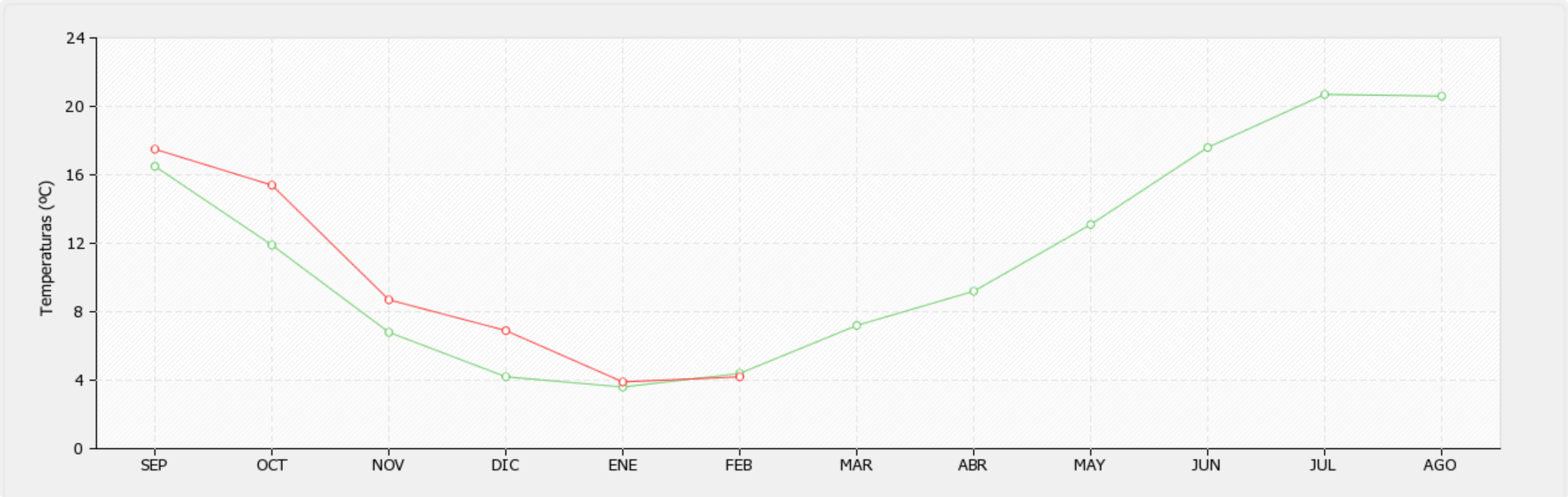

©AEMET. Autorizado el uso de la información y su reproducción citando a AEMET como autora de la misma.

SORIA (OBSERVATORIO) - PRECIPITACIONES MEDIAS MENSUALES

	SEP	OCT	NOV	DIC	ENE	FEB	MAR	ABR	MAY	JUN	JUL	AGO
P1991-2020	32	57	50	44	43	35	42	59	64	48	34	26
P2022-2023	13.4	46	66	90.2	61.4	23.6	-	-	-	-	-	-

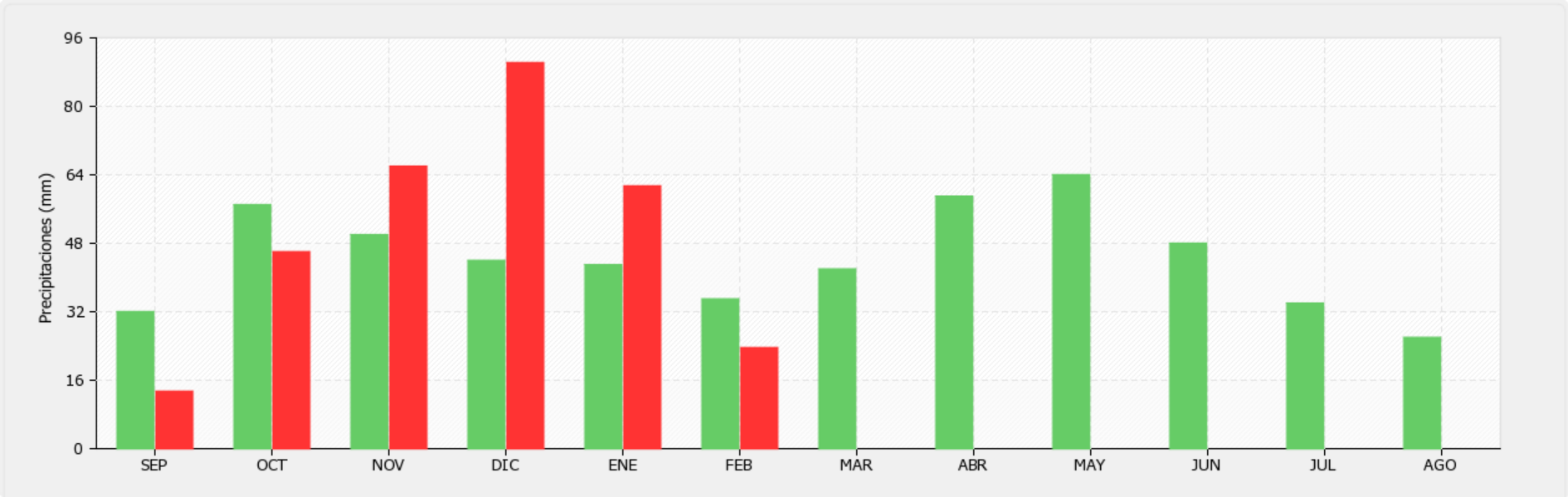

©AEMET. Autorizado el uso de la información y su reproducción citando a AEMET como autora de la misma.

BURGOS (VILLAFRÍA) - TEMPERATURAS Y PRECIPITACIONES DIARIAS

	D1	D2	D3	D4	D5	D6	D7	D8	D9	D10	D11	D12	D13	D14	D15	D16	D17	D18	D19	D20	D21	D22	D23	D24	D25	D26	D27	D28
Precip.	0	0	0	0	0	0	0	0	0	0	0	0	0	0	0	0	0	0	0	0	2.2	5.6	5.2	0	0	0.2	0	0
T. máx	6.4	10	15.6	14.5	6.4	6.4	3.1	9.2	7.9	11.2	9.8	12.5	14.1	13.3	12.7	14.2	15.6	16.6	16.4	17.3	15.4	9.2	3.5	2.7	5	4.1	1.4	2.1
T. mín	0.4	-2.2	-4.3	-4.6	1.2	-2.6	-6.3	-1.4	-3.9	-7.8	-8	-7.9	-5.7	-2.1	-4.1	-4.6	-3.1	-6.1	0	0.1	2.6	2.2	-1.6	-2.9	-4.6	-1.5	-3	-1.9

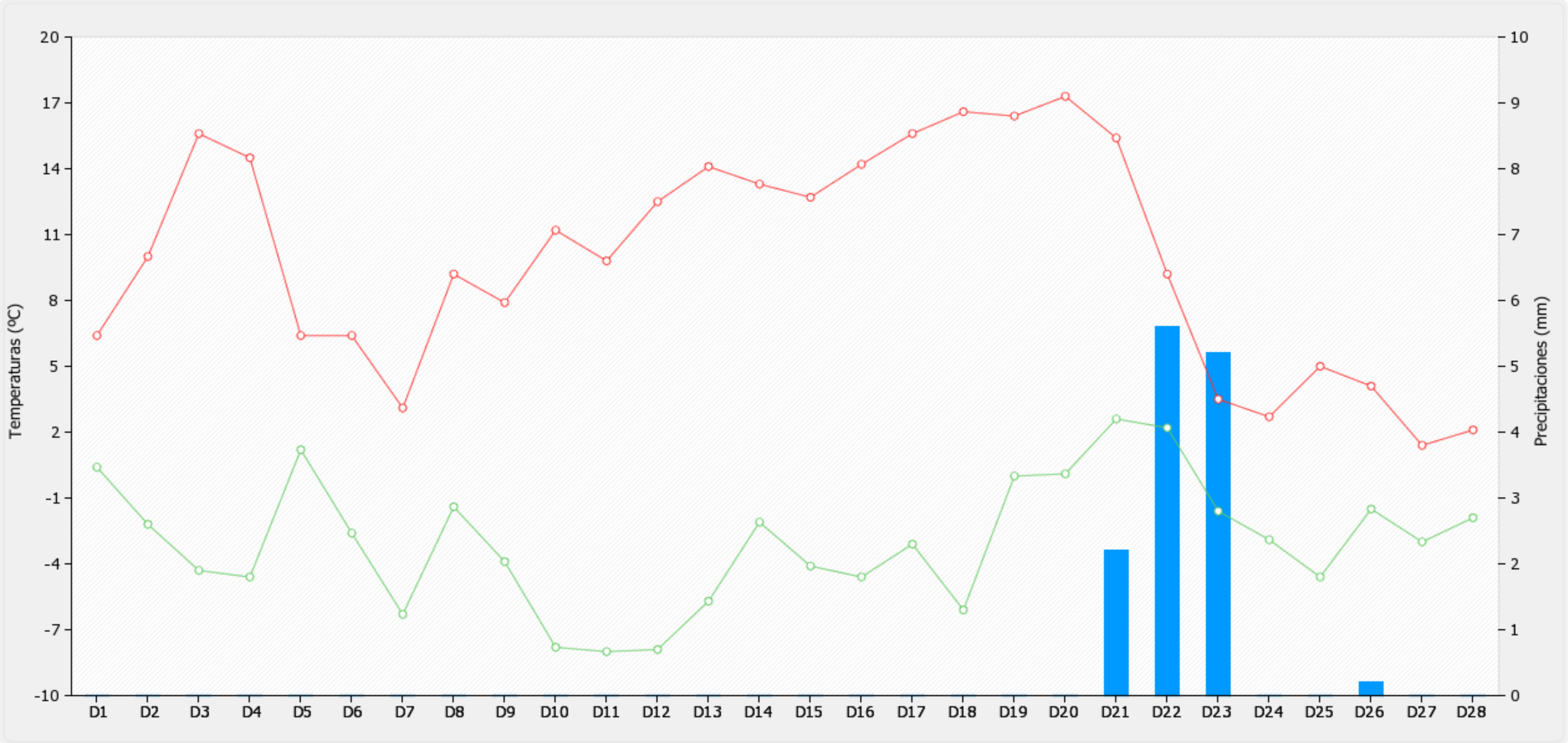

©AEMET. Autorizado el uso de la información y su reproducción citando a AEMET como autora de la misma.

BURGOS (VILLAFRÍA) - TEMPERATURAS MEDIAS MENSUALES

	SEP	OCT	NOV	DIC	ENE	FEB	MAR	ABR	MAY	JUN	JUL	AGO
T1991-2020	16.2	11.9	6.7	4.1	3.5	4.3	7.1	9.1	12.7	16.9	19.8	19.9
T2022-2023	16.7	15.4	8	7.2	2.9	3.5	-	-	-	-	-	-

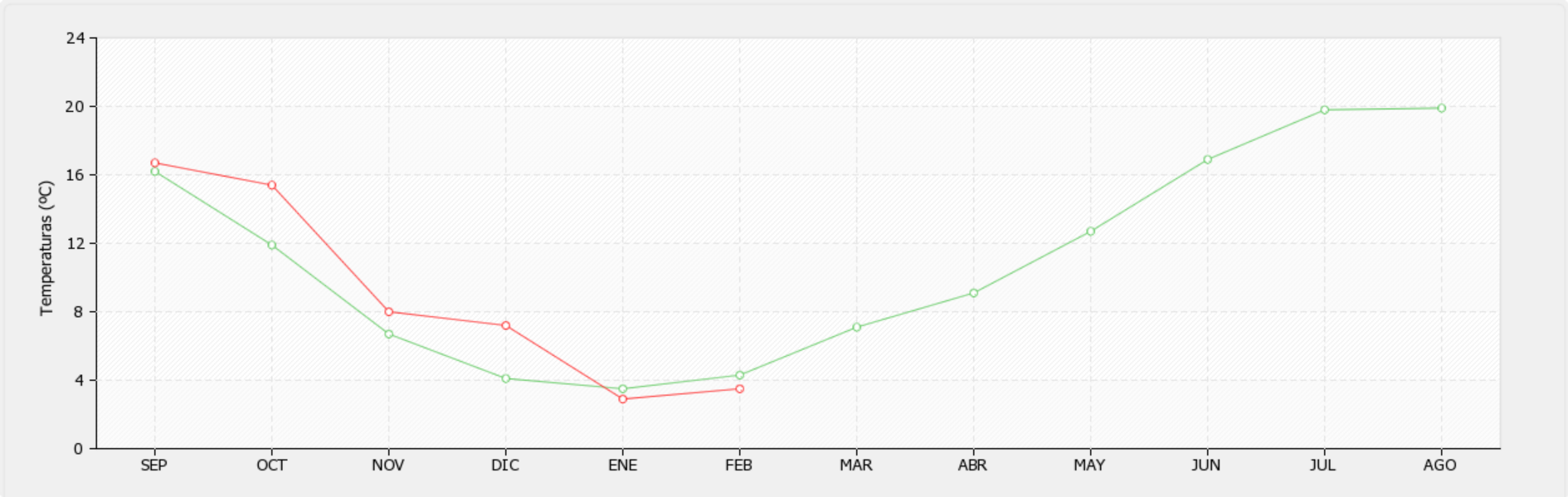

©AEMET. Autorizado el uso de la información y su reproducción citando a AEMET como autora de la misma.

BURGOS (VILLAFRÍA) - PRECIPITACIONES MEDIAS MENSUALES

	SEP	OCT	NOV	DIC	ENE	FEB	MAR	ABR	MAY	JUN	JUL	AGO
P1991-2020	32	62	65	57	47	35	44	60	57	43	24	19
P2022-2023	3.4	54.2	62.2	85.2	51.6	13.2	-	-	-	-	-	-

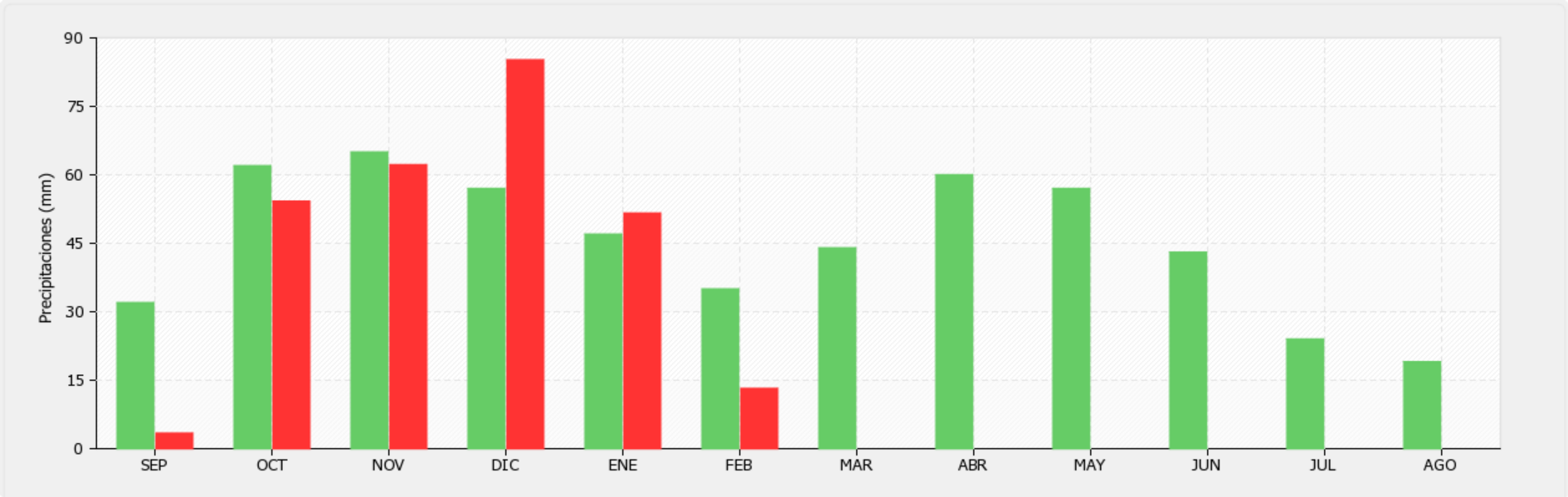

©AEMET. Autorizado el uso de la información y su reproducción citando a AEMET como autora de la misma.

PALENCIA (GRANJA VIÑALTA) - TEMPERATURAS Y PRECIPITACIONES DIARIAS

	D1	D2	D3	D4	D5	D6	D7	D8	D9	D10	D11	D12	D13	D14	D15	D16	D17	D18	D19	D20	D21	D22	D23	D24	D25	D26	D27	D28
Precip.	0	0	0	0	0	0	0	0	0	0	0	0	0	0	0	0	0	0	0	0	0.2	7.6	7.8	0	0	0	0	0
T. máx	10.2	12.3	14.7	17.3	10.1	9.6	7.4	10.5	10.3	11.1	12.5	12.5	14.5	12.5	14.1	16.3	16.9	17.6	19	19.1	15	13.5	7.1	4.7	7.8	7.7	5.2	4.8
T. mín	1.5	-3.2	-6.6	-6.4	1.5	-1	-4.9	-1.8	-5	-5.9	-7.8	-6.4	-3	-2.3	-2.9	-3.4	-2.7	-3.4	0.5	2.3	2.9	2.5	-1.4	-2.6	-3.8	-0.5	-1.8	-4.4

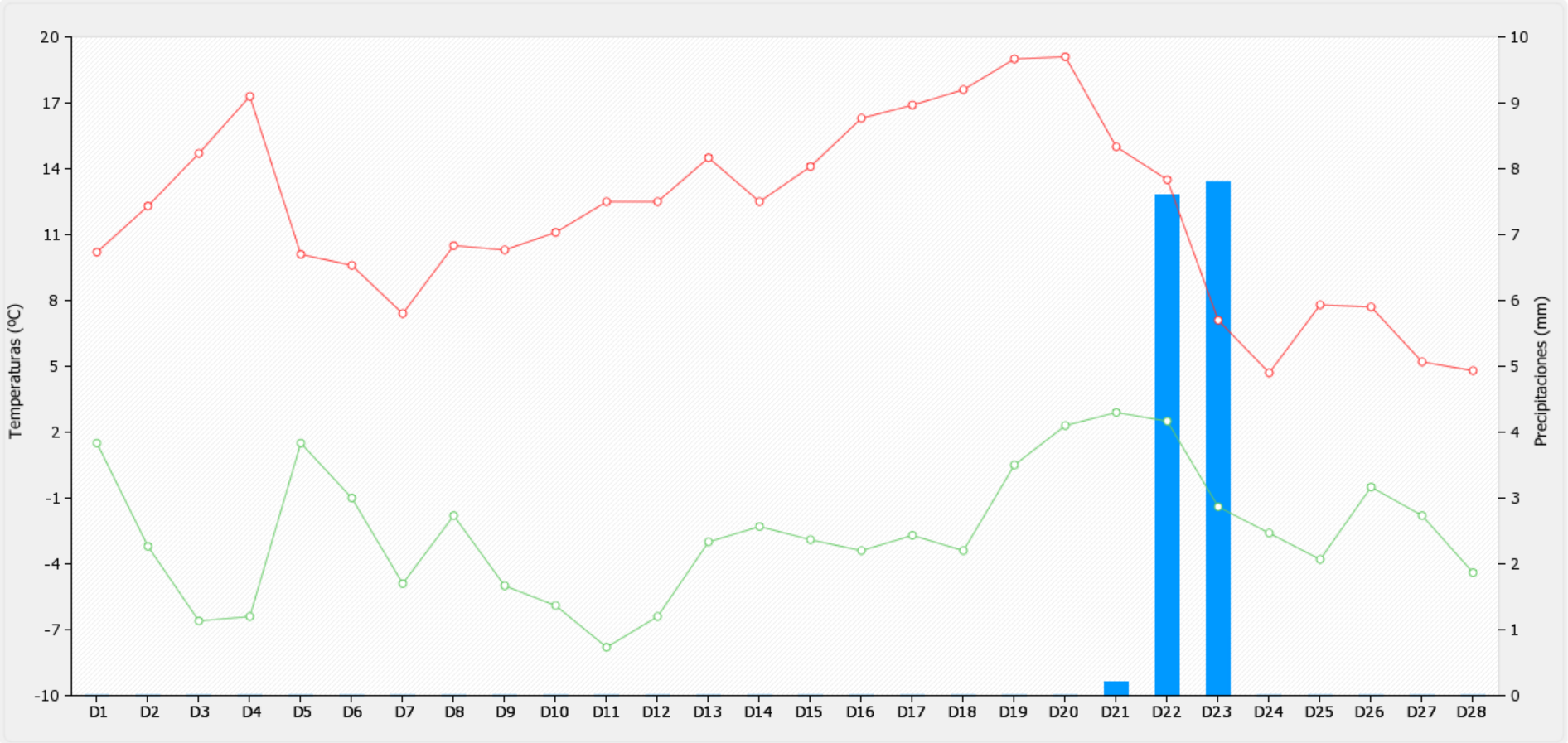

©AEMET. Autorizado el uso de la información y su reproducción citando a AEMET como autora de la misma.

PALENCIA (GRANJA VIÑALTA) - TEMPERATURAS MEDIAS MENSUALES

	SEP	OCT	NOV	DIC	ENE	FEB	MAR	ABR	MAY	JUN	JUL	AGO
T1991-2020	18.1	13.6	7.8	4.7	4.3	5.4	8.0	10.9	14.4	18.7	21.8	21.5
T2022-2023	17.9	16	9	7.9	3.7	4.7	-	-	-	-	-	-

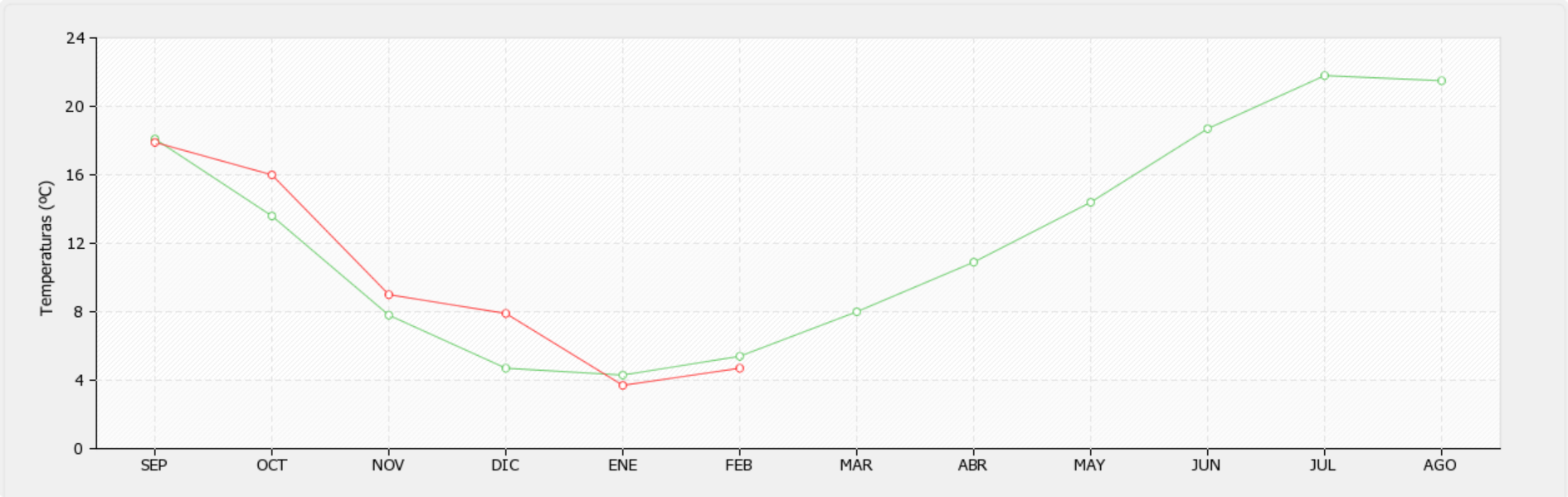

©AEMET. Autorizado el uso de la información y su reproducción citando a AEMET como autora de la misma.

PALENCIA (GRANJA VIÑALTA) - PRECIPITACIONES MEDIAS MENSUALES

	SEP	OCT	NOV	DIC	ENE	FEB	MAR	ABR	MAY	JUN	JUL	AGO
P1991-2020	18	43	42	44	38	30	35	55	34	38	24	10
P2022-2023	5.4	67.6	46	89	24.6	15.6	-	-	-	-	-	-

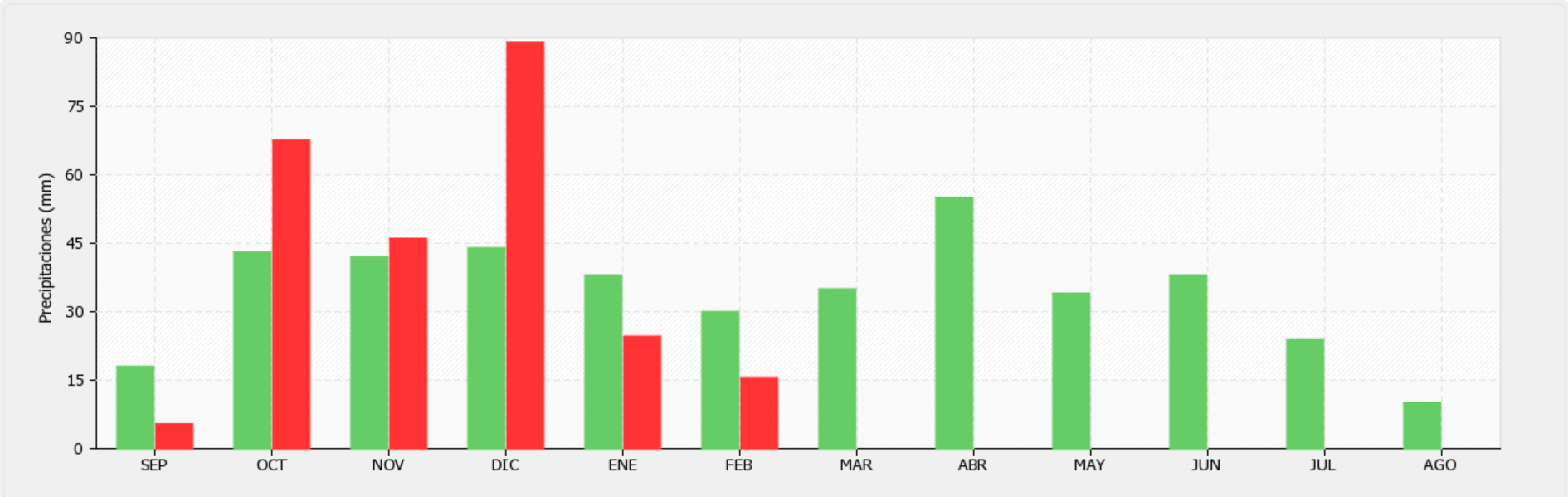

©AEMET. Autorizado el uso de la información y su reproducción citando a AEMET como autora de la misma.

VALLADOLID (OBSERVATORIO) - TEMPERATURAS Y PRECIPITACIONES DIARIAS

	D1	D2	D3	D4	D5	D6	D7	D8	D9	D10	D11	D12	D13	D14	D15	D16	D17	D18	D19	D20	D21	D22	D23	D24	D25	D26	D27	D28
Precip.	0	0	0	0	0	0	0	0	0	0	0	0	0	0	0	0	0	0.2	0	0	0	0.4	9.4	0	0	0	0	0
T. máx	11	12.7	11.8	15.4	11.5	10.1	8.1	11.1	9.9	10.9	11.5	12	14.1	12.6	14	15.8	17.7	16.1	18.3	17.7	15.7	13.4	7.7	7.1	7.5	7.1	5.7	4.7
T. mín	-0.4	-1.4	-3.5	-3.4	0.6	0.2	-2.6	1.2	-1.9	-3	-3.8	-3.3	-0.9	0	-0.3	0.2	0.8	-0.1	4	4.9	4.2	3.7	-1.3	-1.8	-3.2	-0.2	-1.2	-3.3

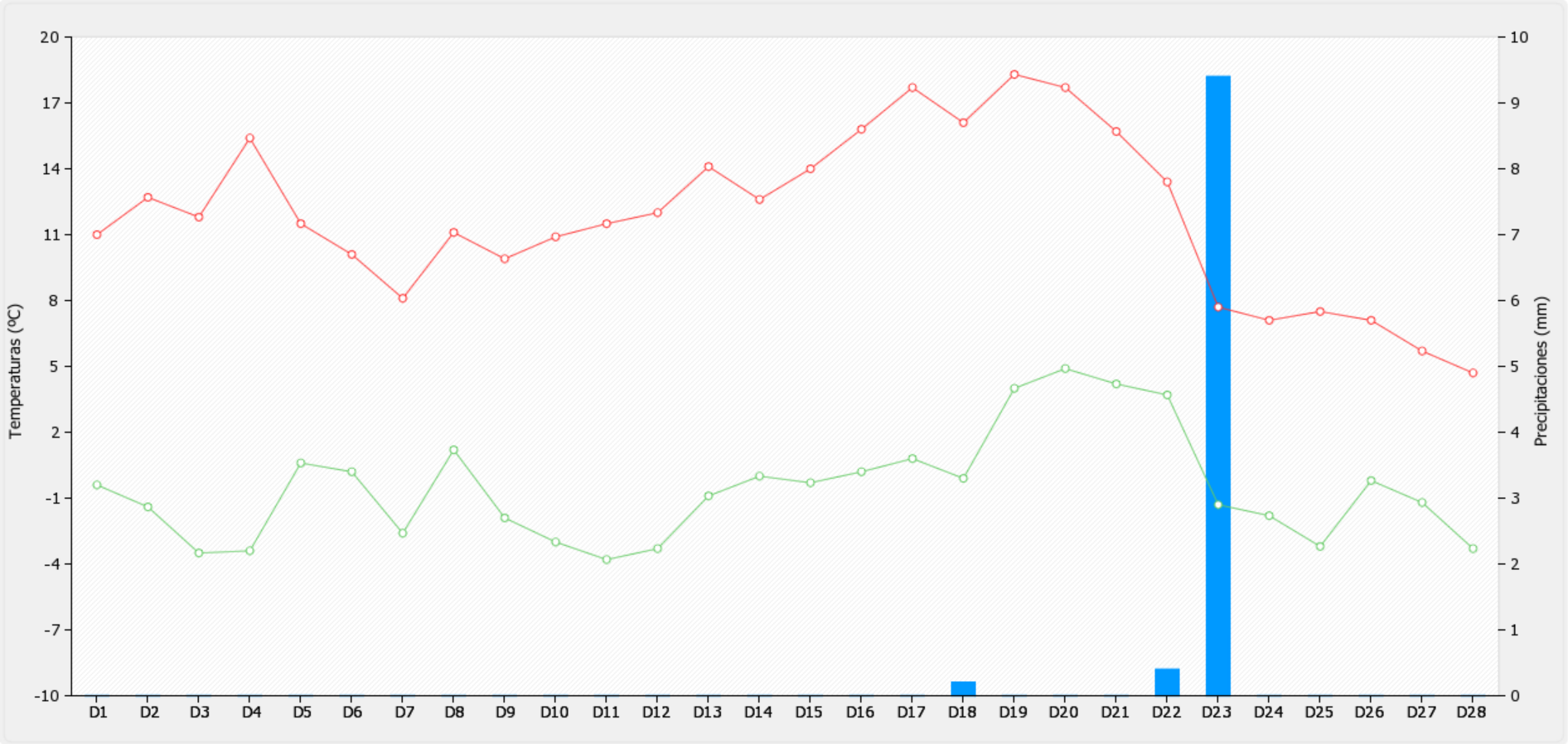

©AEMET. Autorizado el uso de la información y su reproducción citando a AEMET como autora de la misma.

VALLADOLID (OBSERVATORIO) - TEMPERATURAS MEDIAS MENSUALES

	SEP	OCT	NOV	DIC	ENE	FEB	MAR	ABR	MAY	JUN	JUL	AGO
T1991-2020	18.5	13.6	7.9	5.0	4.4	6.0	9.1	11.3	15.2	19.8	22.7	22.5
T2022-2023	19.1	17.1	9.6	8.3	4.4	5.7	-	-	-	-	-	-

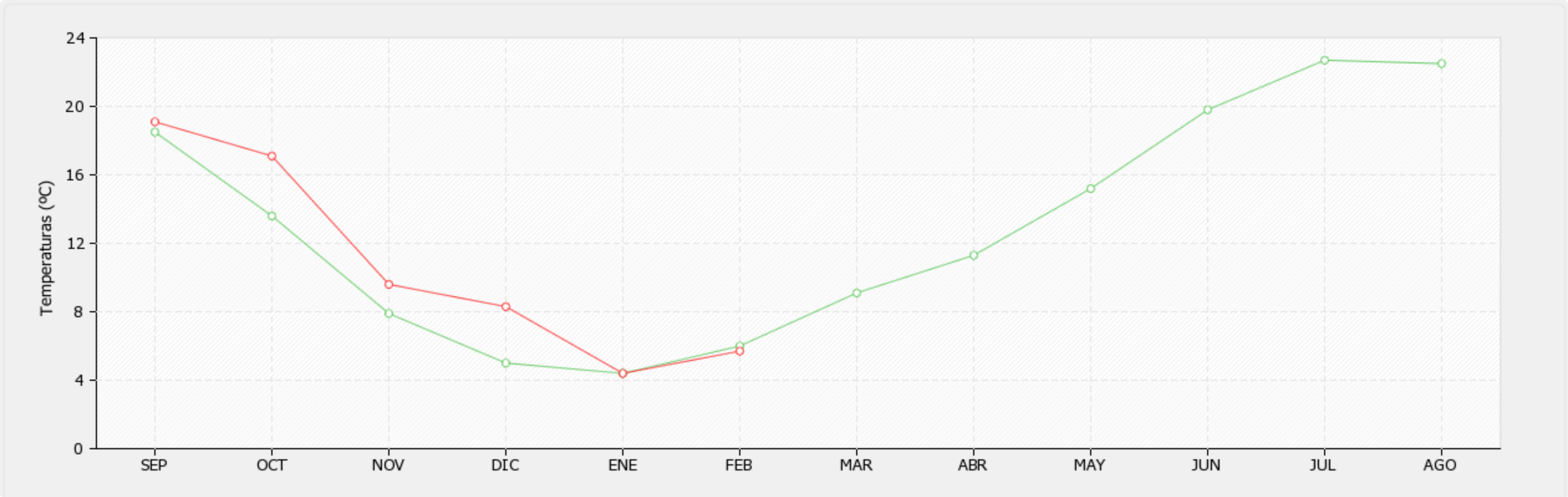

©AEMET. Autorizado el uso de la información y su reproducción citando a AEMET como autora de la misma.

VALLADOLID (OBSERVATORIO) - PRECIPITACIONES MEDIAS MENSUALES

	SEP	OCT	NOV	DIC	ENE	FEB	MAR	ABR	MAY	JUN	JUL	AGO
P1991-2020	29	61	51	45	45	24	32	48	46	27	13	12
P2022-2023	17.2	71.6	48	141	29.2	10	-	-	-	-	-	-

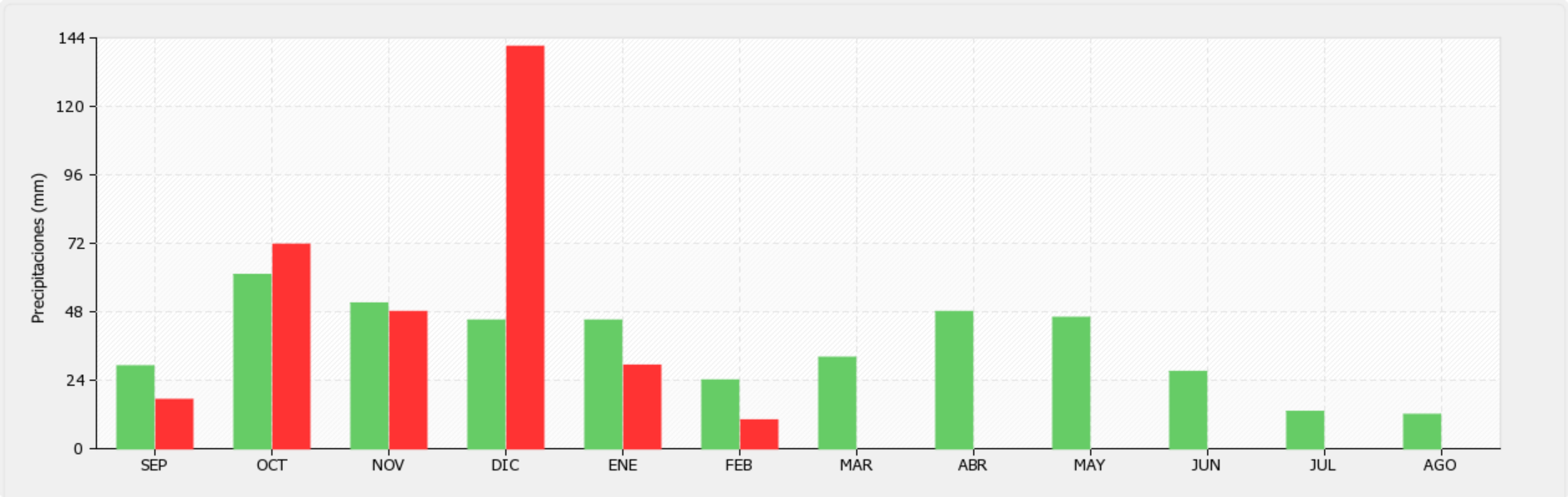

©AEMET. Autorizado el uso de la información y su reproducción citando a AEMET como autora de la misma.

ÁVILA (OBSERVATORIO) - TEMPERATURAS Y PRECIPITACIONES DIARIAS

	D1	D2	D3	D4	D5	D6	D7	D8	D9	D10	D11	D12	D13	D14	D15	D16	D17	D18	D19	D20	D21	D22	D23	D24	D25	D26	D27	D28
Precip.	0	0	0	0	0	0	0.8	0	0	0	0	0	0	0	0	0	0	0	0	0	3.6	0.2	4.6	0	0	0	0	0
T. máx	7.5	12.9	13.2	13.1	10.7	6.7	7.2	5.4	9.1	6.4	6.2	7.4	9.5	6.7	11.9	12.3	13.3	11.9	15.8	15.3	14.8	10.9	6.6	6.1	5.6	3.7	2.1	2.2
T. mín	-5.4	-4	-3.4	-2.3	-5.2	-3.4	-1.5	-0.2	-1.1	0.3	-0.7	0.2	1.3	2.6	0.8	-1.3	1.1	3.4	3.7	7.3	5	4.9	-2.2	-5.8	-3.4	-3.6	-4.9	-4

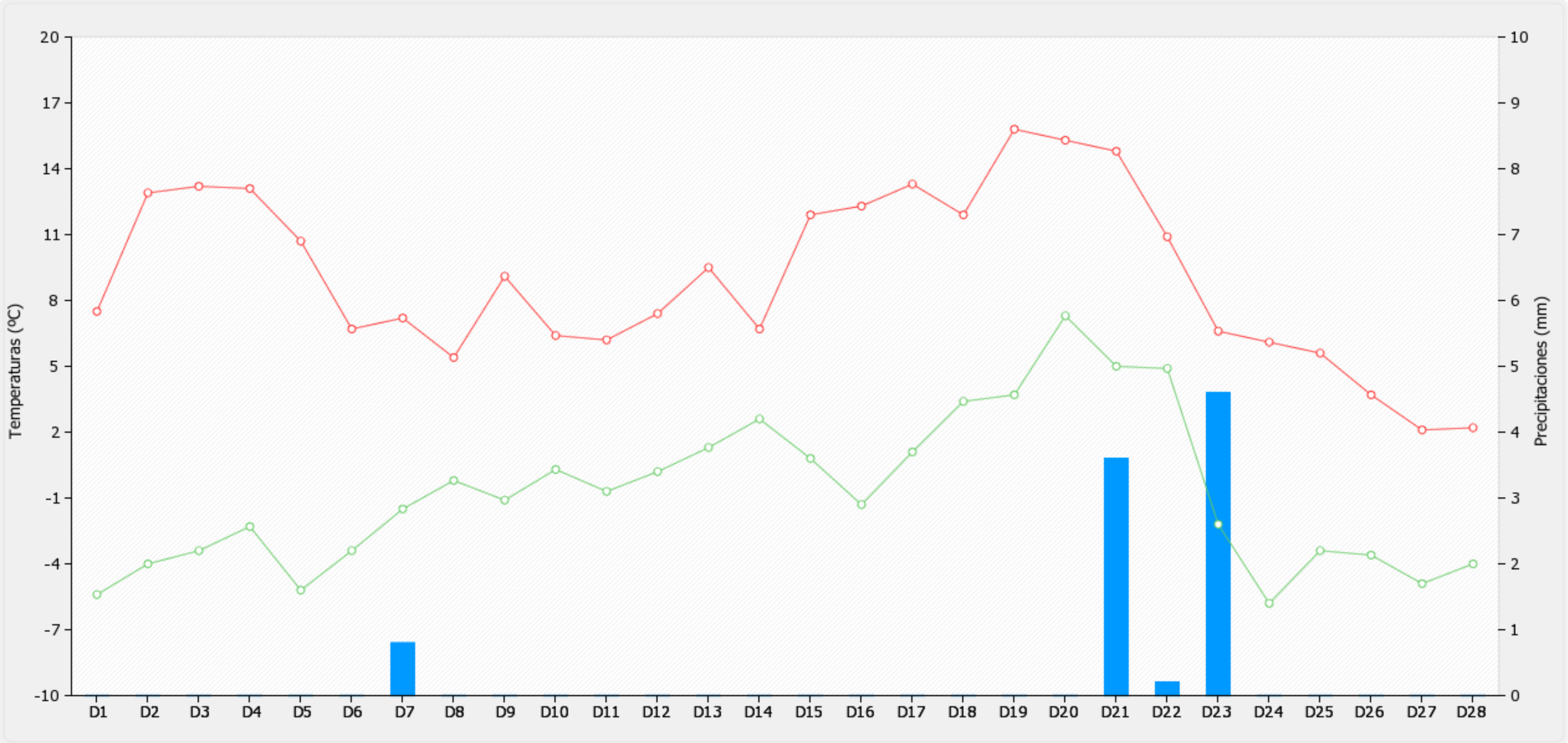

©AEMET. Autorizado el uso de la información y su reproducción citando a AEMET como autora de la misma.

ÁVILA (OBSERVATORIO) - TEMPERATURAS MEDIAS MENSUALES

	SEP	OCT	NOV	DIC	ENE	FEB	MAR	ABR	MAY	JUN	JUL	AGO
T1991-2020	16.8	12.0	6.6	4.4	3.5	4.4	7.1	9.3	13.2	18.1	21.3	21.0
T2022-2023	17	15.5	8.9	7.4	3.4	4.2	-	-	-	-	-	-

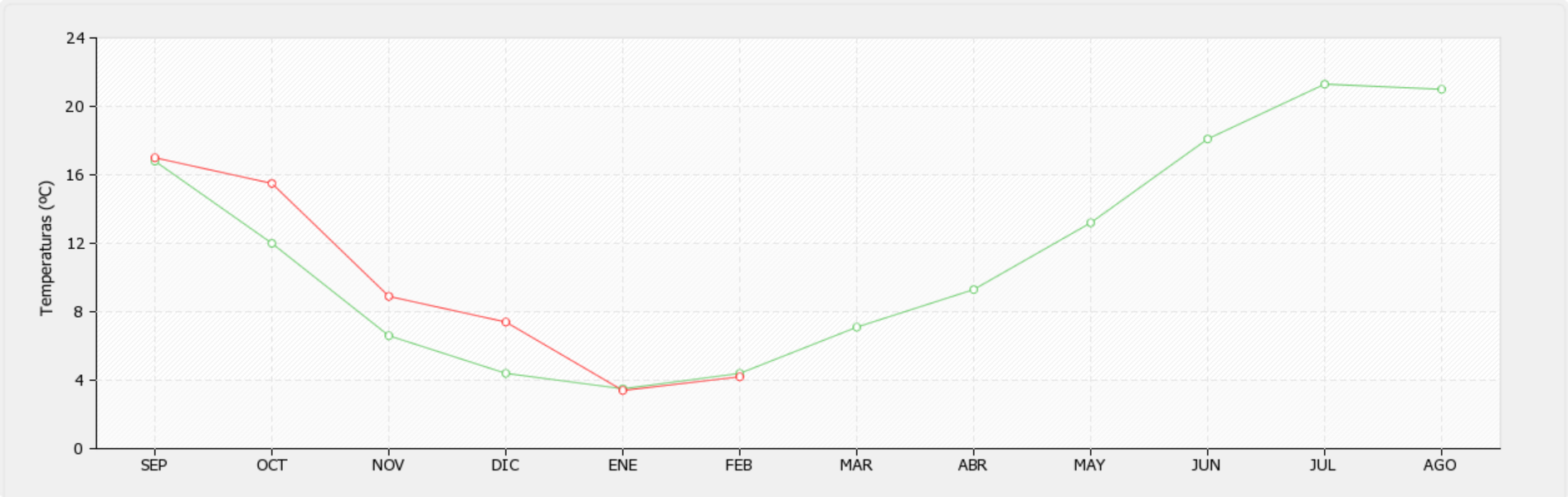

©AEMET. Autorizado el uso de la información y su reproducción citando a AEMET como autora de la misma.

ÁVILA (OBSERVATORIO) - PRECIPITACIONES MEDIAS MENSUALES

	SEP	OCT	NOV	DIC	ENE	FEB	MAR	ABR	MAY	JUN	JUL	AGO
P1991-2020	28	56	45	34	32	26	29	40	51	25	12	17
P2022-2023	32.2	47.2	73.2	65.6	23.8	9.2	-	-	-	-	-	-

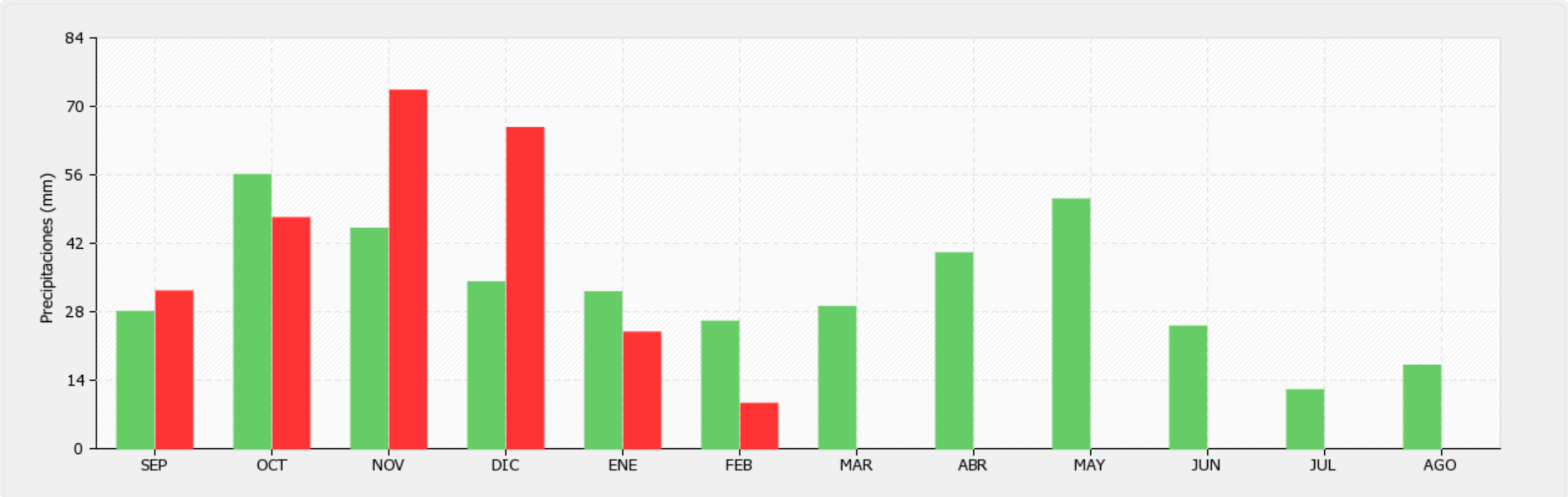

©AEMET. Autorizado el uso de la información y su reproducción citando a AEMET como autora de la misma.

SEGOVIA (OBSERVATORIO) - TEMPERATURAS Y PRECIPITACIONES DIARIAS

	D1	D2	D3	D4	D5	D6	D7	D8	D9	D10	D11	D12	D13	D14	D15	D16	D17	D18	D19	D20	D21	D22	D23	D24	D25	D26	D27	D28
Precip.	0	0	0	0	0	0	0	0	0	0	0	0	0	0	0	0	0	0.2	0	0	2.2	1.4	5.4	1	0	0	0	0
T. máx	6.1	11.1	12.6	12.5	11.1	8	6.4	9.2	9.3	9.5	10	9.8	12.5	11.9	12.7	13.7	16.6	12.5	17	17	14.4	11.1	6.8	6.2	6.7	4	1.6	2.6
T. mín	-3.2	-2.1	-0.7	0.5	-3.4	-2.9	-2.1	-1	-1.4	-1.2	-3.2	-1.1	0.8	2.1	0.8	1.5	1.3	1.9	5.1	11.3	6.4	5.6	-1.1	-5	-2	-2.4	-3.5	-3.3

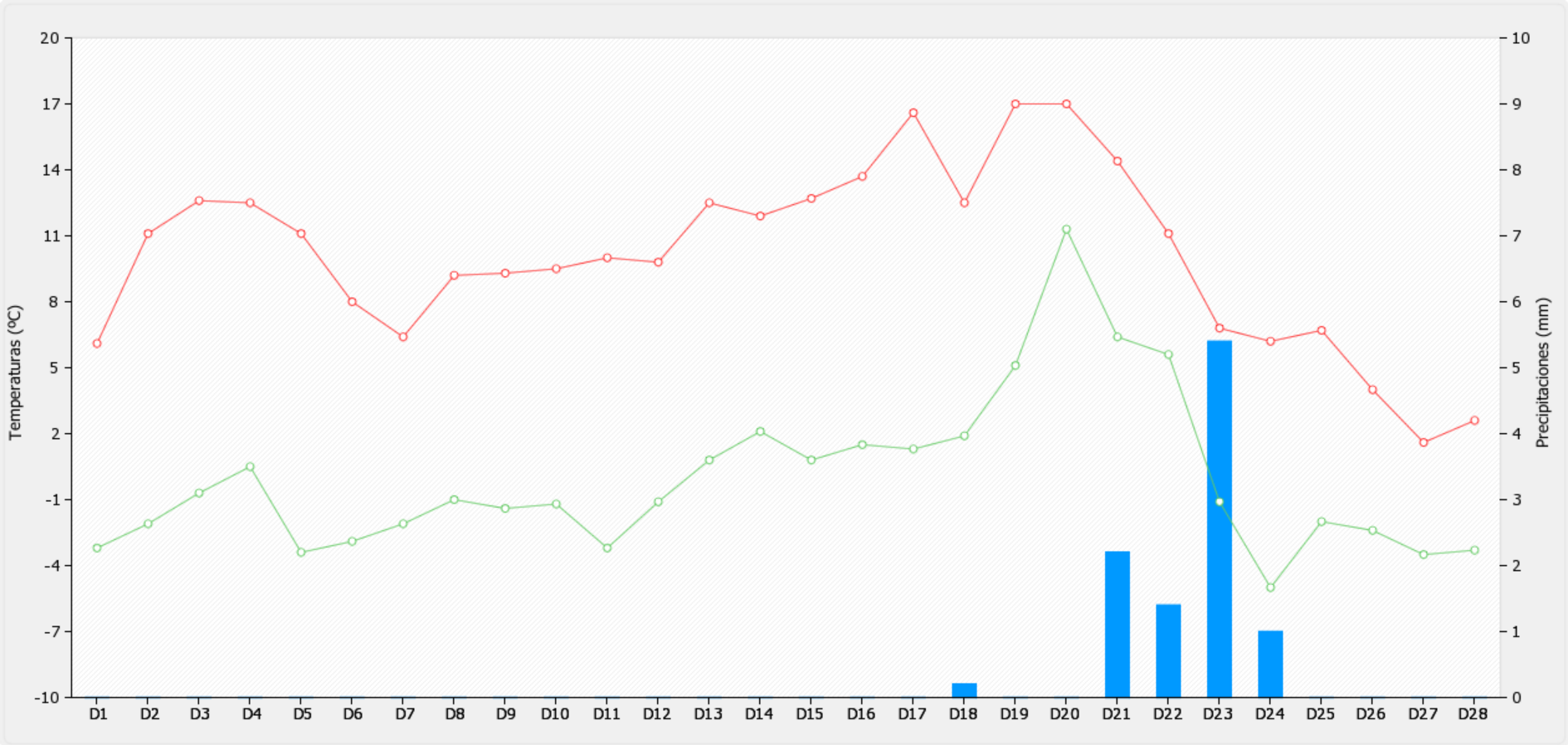

©AEMET. Autorizado el uso de la información y su reproducción citando a AEMET como autora de la misma.

SEGOVIA (OBSERVATORIO) - TEMPERATURAS MEDIAS MENSUALES

	SEP	OCT	NOV	DIC	ENE	FEB	MAR	ABR	MAY	JUN	JUL	AGO
T1991-2020	18.1	13.3	7.7	5.4	4.4	5.5	8.3	10.2	14.1	19.1	22.3	22.2
T2022-2023	18	17.2	9.5	8.3	3.9	5	-	-	-	-	-	-

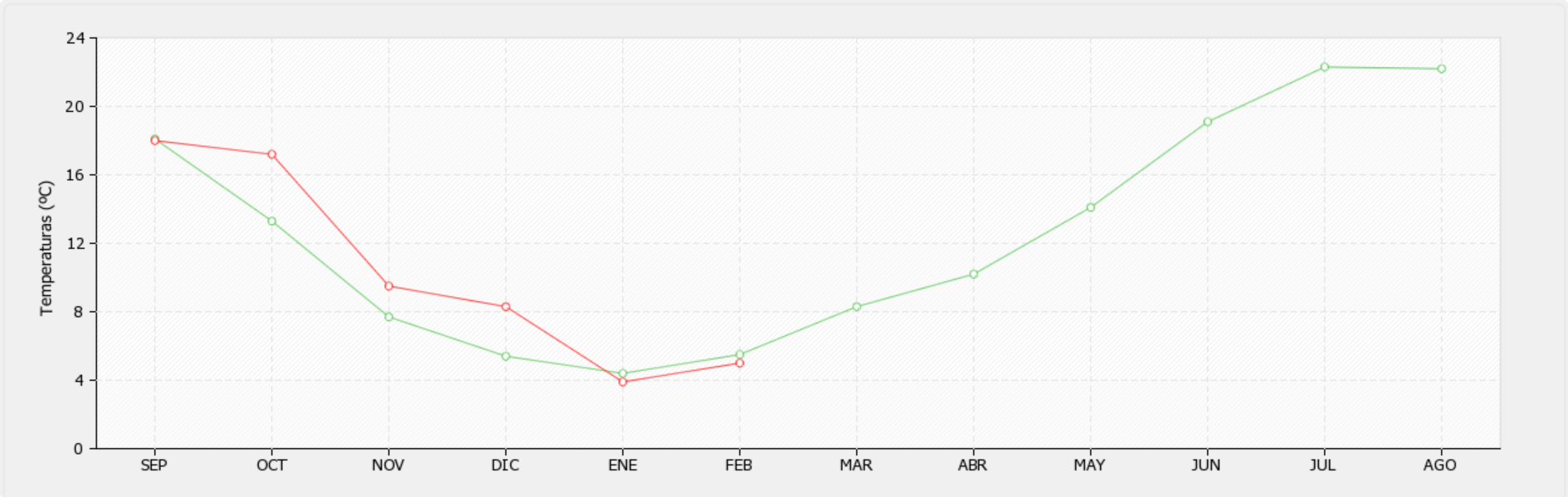

©AEMET. Autorizado el uso de la información y su reproducción citando a AEMET como autora de la misma.

SEGOVIA (OBSERVATORIO) - PRECIPITACIONES MEDIAS MENSUALES

	SEP	OCT	NOV	DIC	ENE	FEB	MAR	ABR	MAY	JUN	JUL	AGO
P1991-2020	25	56	53	40	44	33	36	48	58	36	20	19
P2022-2023	28.9	28.2	76.8	105	47.8	10.2	-	-	-	-	-	-

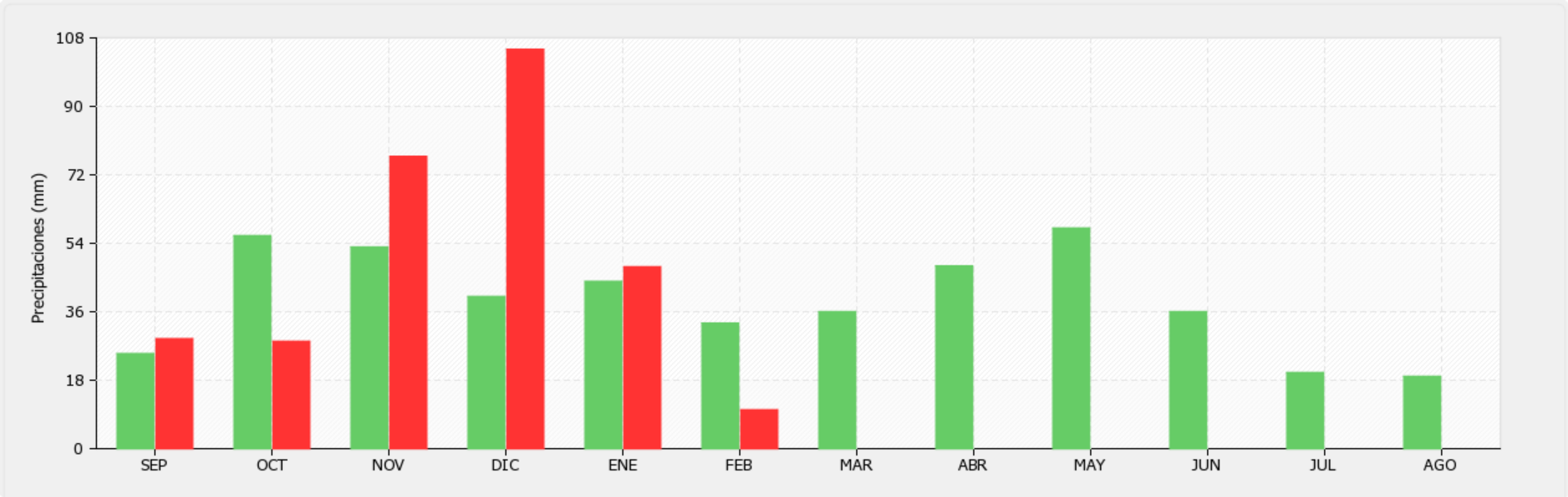

©AEMET. Autorizado el uso de la información y su reproducción citando a AEMET como autora de la misma.

ZAMORA (OBSERVATORIO) - TEMPERATURAS Y PRECIPITACIONES DIARIAS

	D1	D2	D3	D4	D5	D6	D7	D8	D9	D10	D11	D12	D13	D14	D15	D16	D17	D18	D19	D20	D21	D22	D23	D24	D25	D26	D27	D28
Precip.	0	0	0	0	0	0	0	0	0	0	0	0	0	0	0	0	0	0	0	0	0	5	8.6	0	0	0	0	0
T. máx	11.3	10.6	12.9	15.1	12.3	11	9.6	12.1	11	11.3	11.7	12.3	14.7	14.8	14.4	16	17.8	16.4	17.5	18.4	15.4	13.1	6.2	8.8	6.1	10.8	8.2	6.8
T. mín	-1.9	-2.3	-3.1	-2.9	-2.7	-1.8	-3.4	0.4	-2.6	-4.1	-4.5	-3.3	2.7	-0.5	-0.8	-0.7	-0.7	-1.5	4.9	3.2	5.3	5.9	0	-3	-1.6	-0.6	-3.5	-4.8

©AEMET. Autorizado el uso de la información y su reproducción citando a AEMET como autora de la misma.

ZAMORA (OBSERVATORIO) - TEMPERATURAS MEDIAS MENSUALES

	SEP	OCT	NOV	DIC	ENE	FEB	MAR	ABR	MAY	JUN	JUL	AGO
T1991-2020	18.9	14.0	8.4	5.4	4.9	6.4	9.6	11.8	15.8	20.3	23.1	22.8
T2022-2023	19.5	17.2	10.1	9.1	5	5.7	-	-	-	-	-	-

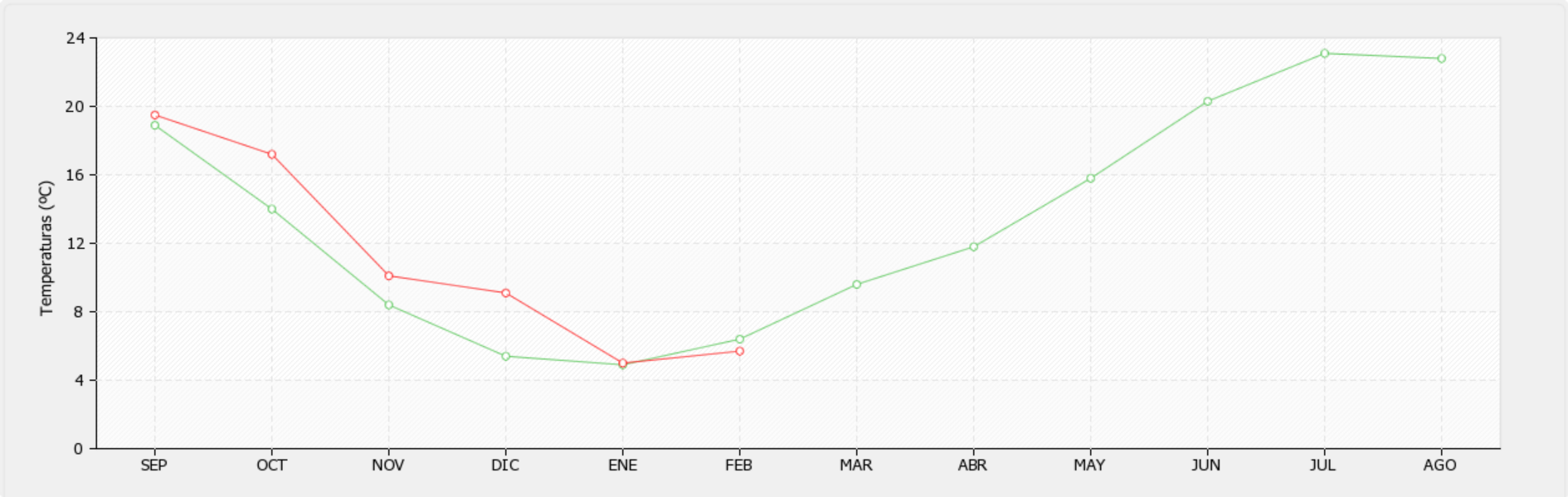

©AEMET. Autorizado el uso de la información y su reproducción citando a AEMET como autora de la misma.

ZAMORA (OBSERVATORIO) - PRECIPITACIONES MEDIAS MENSUALES

	SEP	OCT	NOV	DIC	ENE	FEB	MAR	ABR	MAY	JUN	JUL	AGO
P1991-2020	25	55	45	43	37	25	32	41	38	23	12	14
P2022-2023	27.2	53.8	33.4	116.8	20	13.6	-	-	-	-	-	-

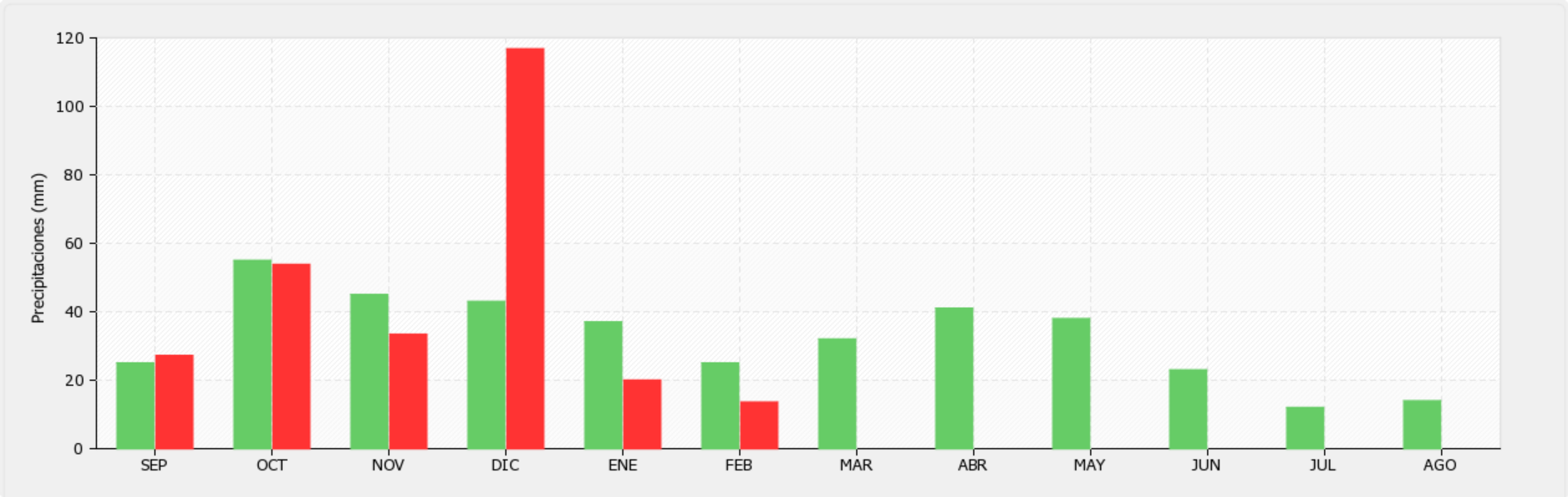

©AEMET. Autorizado el uso de la información y su reproducción citando a AEMET como autora de la misma.

LEÓN (V. CAMINO) - TEMPERATURAS Y PRECIPITACIONES DIARIAS

	D1	D2	D3	D4	D5	D6	D7	D8	D9	D10	D11	D12	D13	D14	D15	D16	D17	D18	D19	D20	D21	D22	D23	D24	D25	D26	D27	D28
Precip.	0	0	0	0	0	0	0.4	0	0	0	0	0	0	0	0	0	0	0	0	0	0.2	4	0	0.2	0.3	0	0	0
T. máx	11.6	14.1	17.8	18.3	14.5	12.7	9	10	9.6	10.2	9.9	9.2	12.6	11.8	14.8	15.7	16.8	16.1	18	16.7	11.8	12	4.9	6.5	4.2	8.4	4.6	5.2
T. mín	-4	-4.8	-1.4	0.5	-3.4	-2.8	-2.5	-0.1	-3.5	-2.9	-1.6	-3.1	-0.2	-0.7	-0.3	0	0.3	1.2	3.9	6.3	2.7	1.8	-3.3	-5.4	0.1	-1.3	-4.8	-5.7

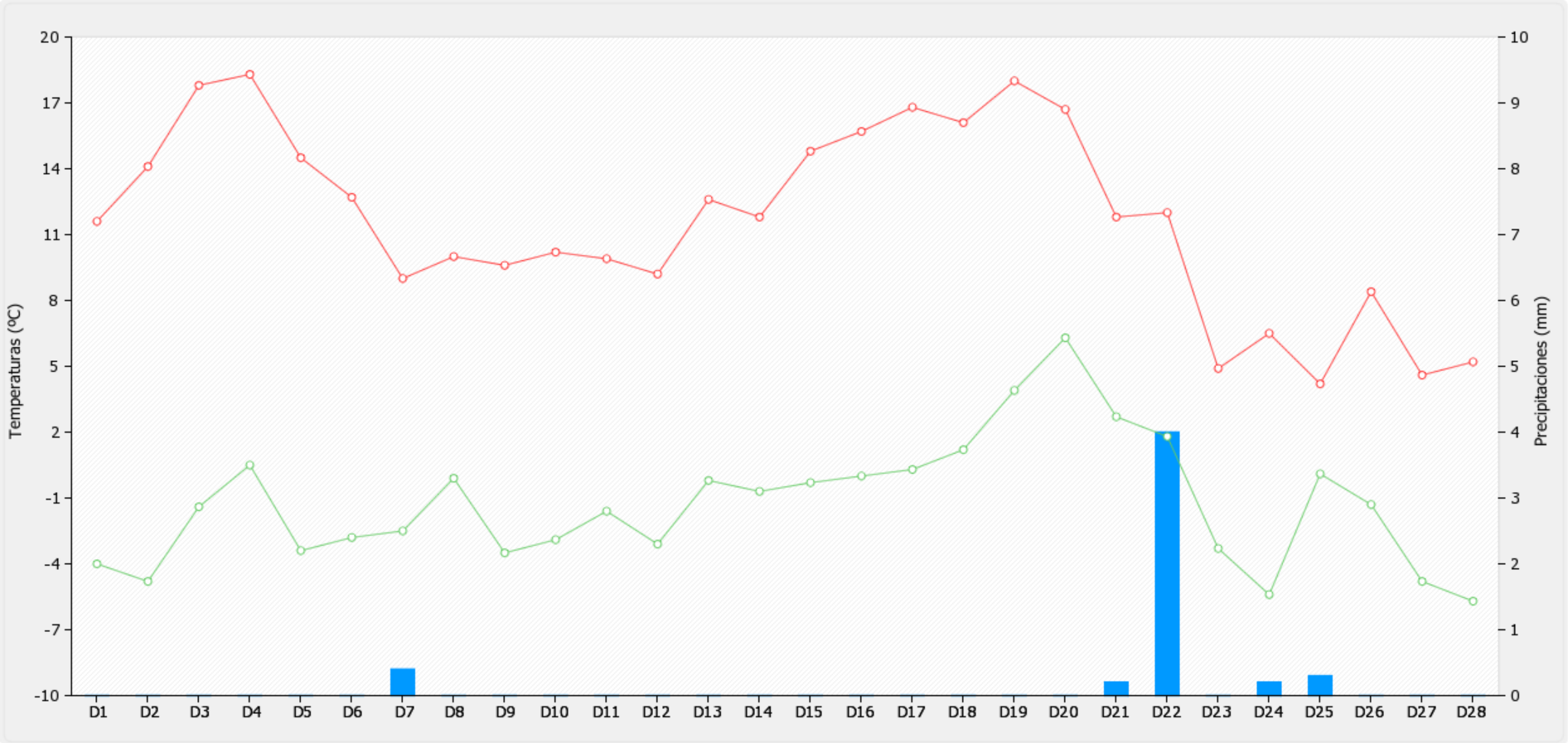

©AEMET. Autorizado el uso de la información y su reproducción citando a AEMET como autora de la misma.

LEÓN (V. CAMINO) - TEMPERATURAS MEDIAS MENSUALES

	SEP	OCT	NOV	DIC	ENE	FEB	MAR	ABR	MAY	JUN	JUL	AGO
T1991-2020	16.4	11.9	6.8	4.1	3.3	4.7	7.6	9.5	13.0	17.3	19.8	19.7
T2022-2023	16.9	14.8	8	6.9	3.6	5.3	-	-	-	-	-	-

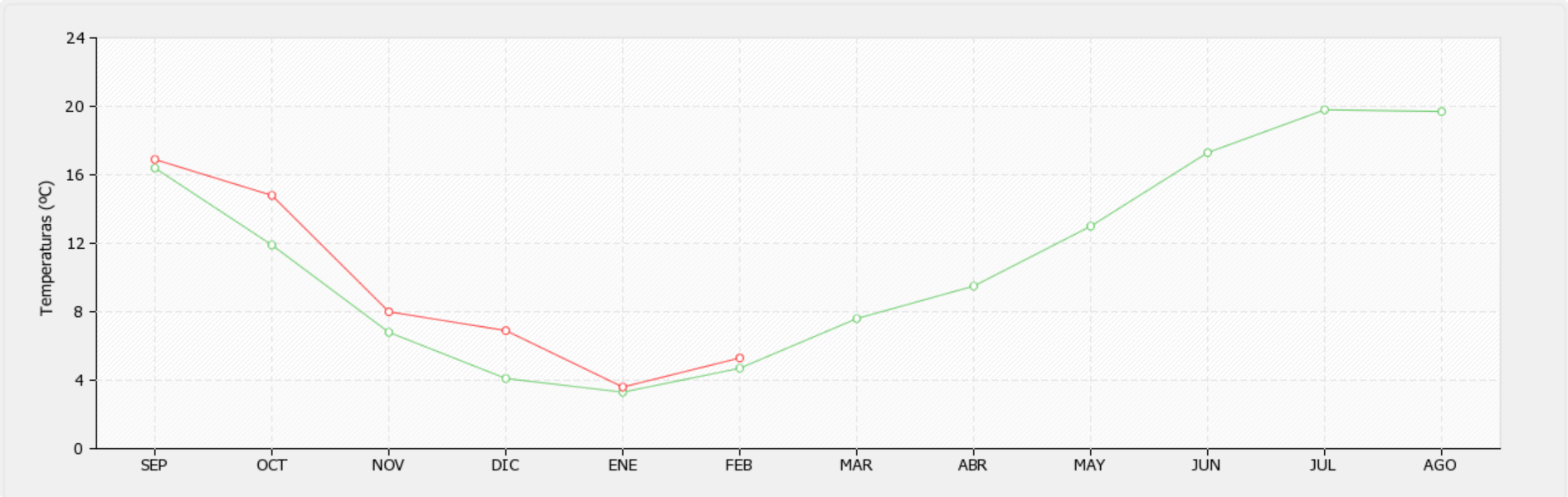

©AEMET. Autorizado el uso de la información y su reproducción citando a AEMET como autora de la misma.

LEÓN (V. CAMINO) - PRECIPITACIONES MEDIAS MENSUALES

	SEP	OCT	NOV	DIC	ENE	FEB	MAR	ABR	MAY	JUN	JUL	AGO
P1991-2020	31	62	54	57	51	32	39	47	55	29	18	20
P2022-2023	51.9	83	41.1	96.4	45	5.1	-	-	-	-	-	-

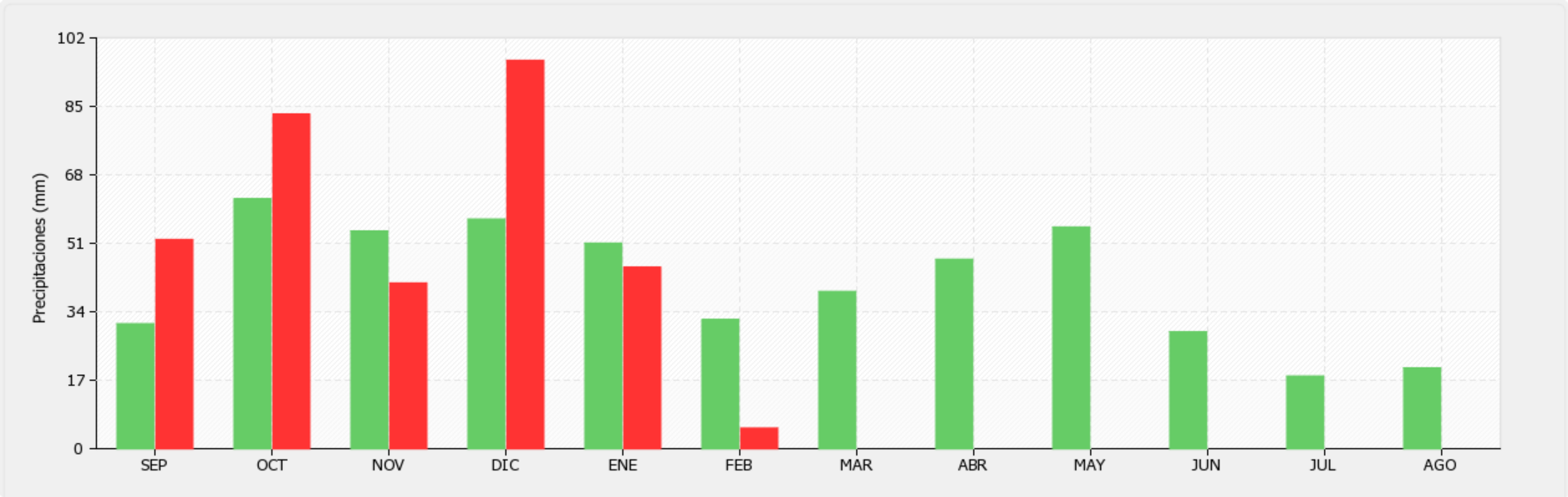

©AEMET. Autorizado el uso de la información y su reproducción citando a AEMET como autora de la misma.

SALAMANCA (MATACÁN) - TEMPERATURAS Y PRECIPITACIONES DIARIAS

	D1	D2	D3	D4	D5	D6	D7	D8	D9	D10	D11	D12	D13	D14	D15	D16	D17	D18	D19	D20	D21	D22	D23	D24	D25	D26	D27	D28
Precip.	0	0	0	0	0	0	0	0	0	0	0	0	0	0	0	0	0	0.5	0	0	0	1	2	0	0	0	0	0
T. máx	9.1	10.4	13	15.3	11.7	10	8.8	11.1	9.7	11.1	11.7	12.9	16.3	16	14.5	15	16.4	17.3	16.7	18.2	15.2	13.4	6.6	8.5	7.2	9.1	5.9	6.9
T. mín	-5.7	-5.5	-7.1	-6.7	-6.8	-6.1	-2.4	-0.7	-4.3	-5.9	-5.5	0.9	-0.8	-3.1	-3.3	-4.9	-5.8	1.6	4.2	3.3	1.5	0.5	-3.3	-7.2	-5.3	-4.5	-7.1	-8.3

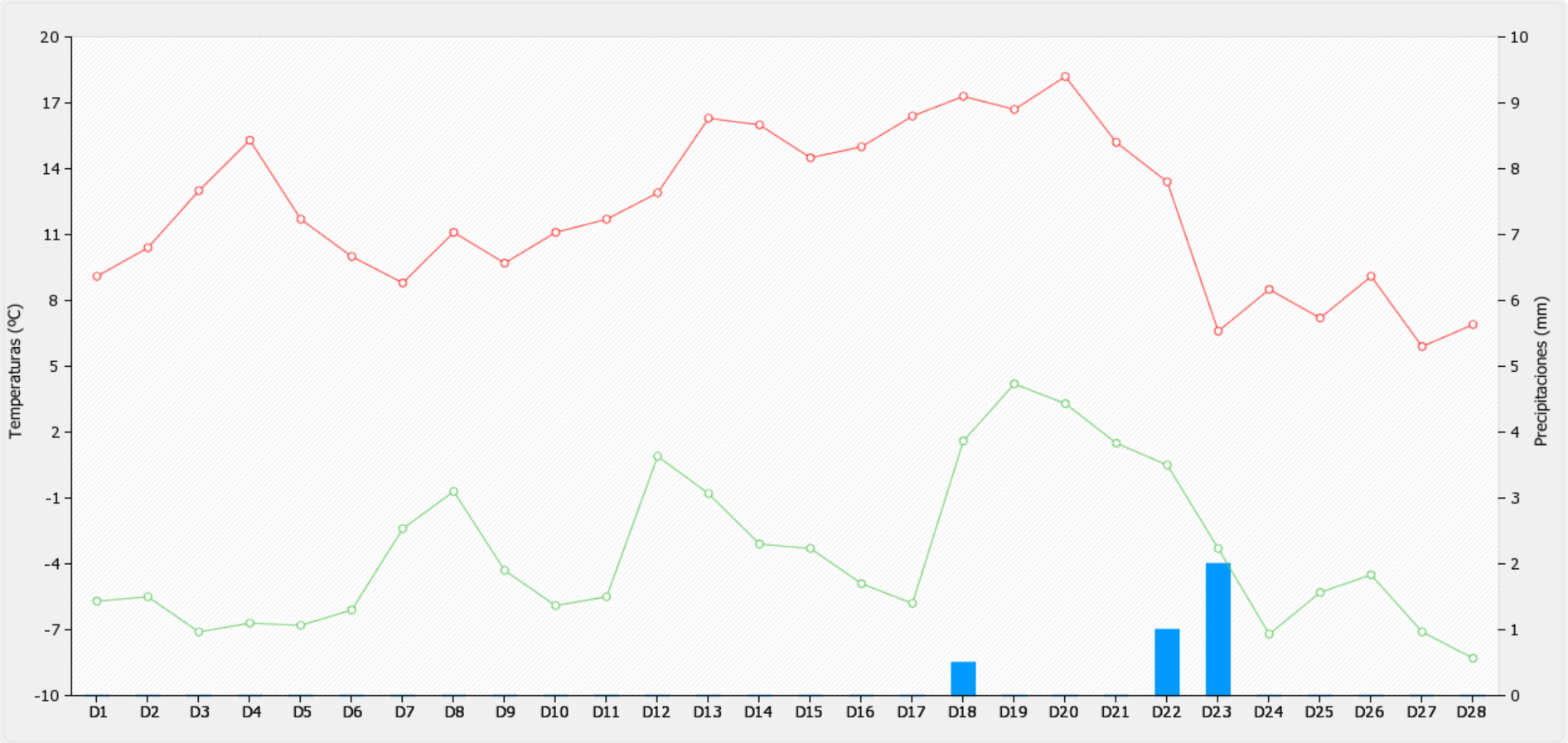

©AEMET. Autorizado el uso de la información y su reproducción citando a AEMET como autora de la misma.

SALAMANCA (MATACÁN) - TEMPERATURAS MEDIAS MENSUALES

	SEP	OCT	NOV	DIC	ENE	FEB	MAR	ABR	MAY	JUN	JUL	AGO
T1991-2020	17.5	12.9	7.5	4.8	4.2	5.5	8.4	10.6	14.7	19.1	21.6	21.3
T2022-2023	17.8	16	9.4	8.2	3.7	4.3	-	-	-	-	-	-

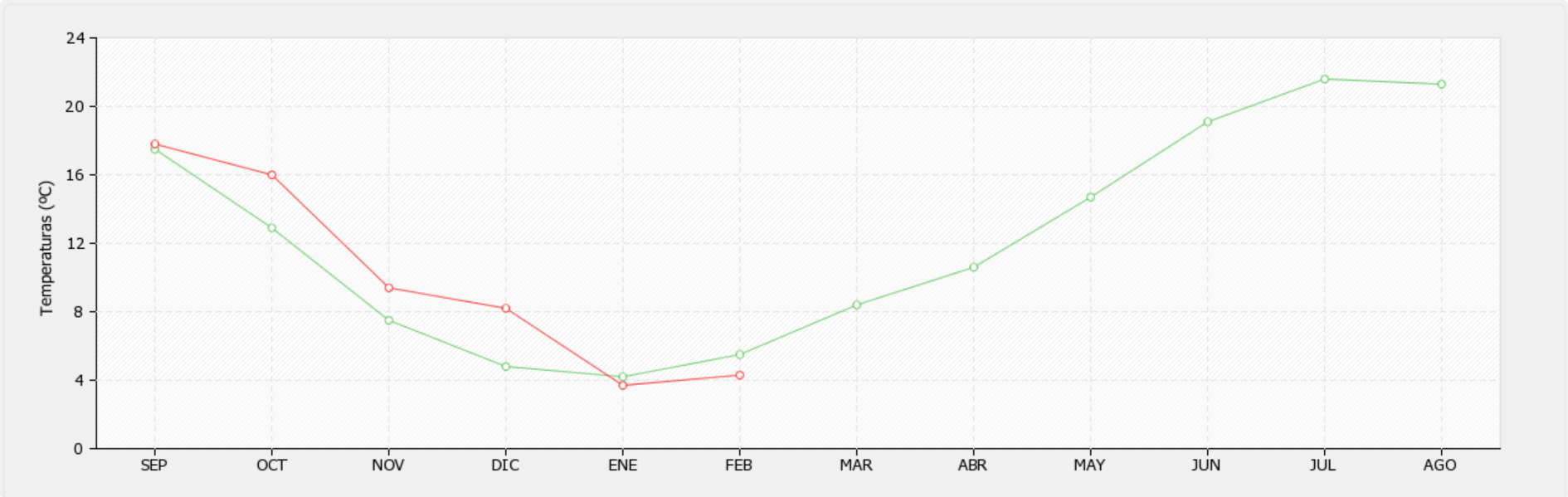

©AEMET. Autorizado el uso de la información y su reproducción citando a AEMET como autora de la misma.

SALAMANCA (MATACÁN) - PRECIPITACIONES MEDIAS MENSUALES

	SEP	OCT	NOV	DIC	ENE	FEB	MAR	ABR	MAY	JUN	JUL	AGO
P1991-2020	28	51	39	35	32	25	28	38	38	22	8	12
P2022-2023	15.5	72.5	43.3	87.7	38.4	3.5	-	-	-	-	-	-

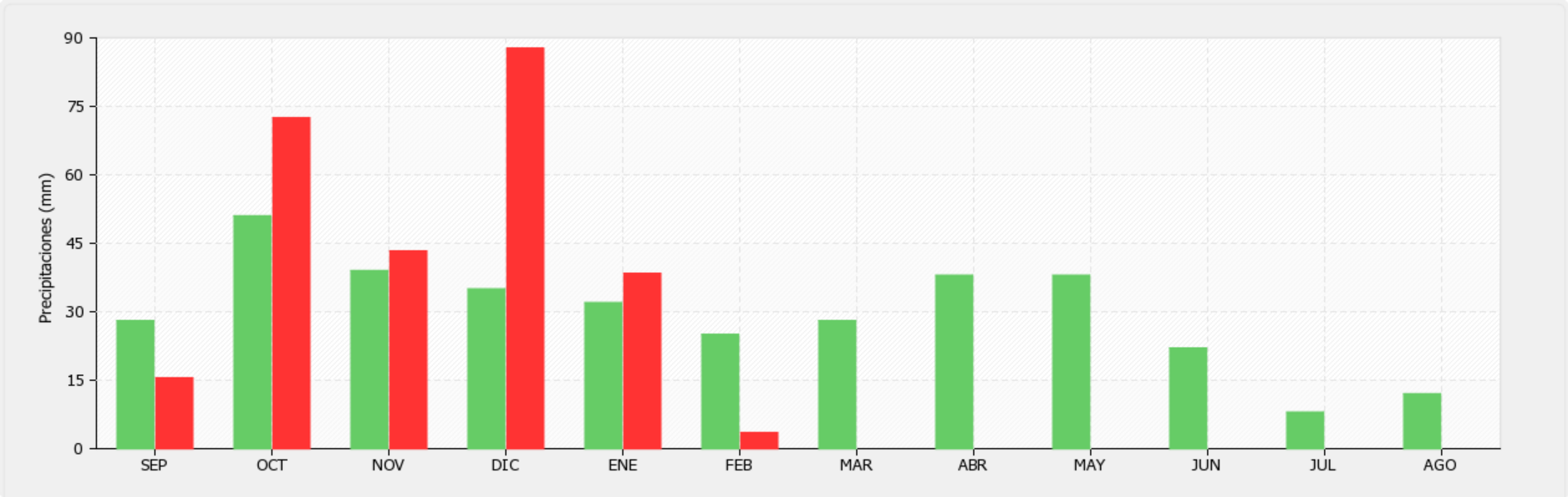

©AEMET. Autorizado el uso de la información y su reproducción citando a AEMET como autora de la misma.